

गा.वि.स. को सङ्क्षिप्त परिचय

परिच्छेद - १

गा.वि.स. को सङ्क्षिप्त परिचय

१.१. गा.वि.स.को नामाकरण

स्थानीय बुढापाकाको भनाई अनुसार तत्कालीन समयमा सल्पा खोलामा माछा मार्न आएको माभीको मृत्यु भएकोले निजको श्रीमती सती जाँदा “यस क्षेत्रका ठूलो ओहोदामा कोही नपुगून् र यस खोलामा माछा समेत नपाइयोस्” भनी सराप दिई सती गएको र सतीको चित्त पोलिएको ठाउँ भएकोले सोही शब्द अपभ्रंस भई **[[चित्तपोल]]** नाम रहन गएको भनाई छ ।

१.२ भौगोलिक अवस्थिति

भक्तपुर जिल्लाको सदरमुकामबाट पूर्वमा अवस्थित यस गा.वि.स.को कूल क्षेत्रफल ८.४३ वर्ग कि.मि. रहेको छ। यस गा.वि.स.को पूर्वमा काभ्रेपलाञ्चोक जिल्लाको नासिका स्थान साँगा गा.वि.स., पश्चिममा भक्तपुर न.पा. उत्तरमा ताथली गा.वि.स. र दक्षिणमा नङ्खेल गा.वि.स. पर्दछ ।

१.३ हावापानी

यस गा.वि.स.को हावापानी समशितोष्ण प्रकारको छ । यहाँको तापक्रम अधिकतम २०° डिग्री देखि ३२° सेल्सियससम्म र न्यूनतम ०° डिग्री देखि - २° डिग्री सेल्सियससम्म रहेको छ ।

१.४ वन जङ्गल तथा वन्यजन्तु

यस गा.वि.स.मा पाइने वनस्पतिहरूमा फलाट, कालिकाठ, उत्तिस, बकाइनो, पैयुँ, बाँस, निगालो, टुनी, चिलाउने, लाँकुरी र सल्ला लगायतका पर्दछन् । वन्यजन्तुहरूमा बाघ, स्याल, दुम्सी, चितुवा, खरायो, वनविरालो पाइन्छन्। त्यस्तै कालिज तथा अन्य विविध जातिका पन्थीहरू पनि पाइन्छन् ।

१.५ प्रमुख चाड तथा जात्राहरू

यस गा.वि.स.का बासिन्दाहरू धेरैजसो हिन्दू धर्मावलम्बी छन् । विशेषत हिन्दूहरूको महान् चाड दसैं, तिहार, माघेसङ्क्रान्ति, साउनेसङ्क्रान्ति, नागपञ्चमी, जनैपूर्णिमा, बाबुको मुख हेर्ने, आमाको मुख हेर्ने, तीज लगायतका चाडपर्वहरू यस गा.वि.स.मा मनाउने गरिन्छ भने गाईजात्रा, विस्केटजात्रा यस गा.वि.स. मा मनाइन्छ ।

१.६ शैक्षणिक

यस गा.वि.स. मा परम्परागत पोशाकको रूपमा ब्राह्मण, क्षेत्री र दलित समुदायका महिलाहरूले चौबन्दी चोलो, फरिया, खास्टो लगाउँछन् भने नेवारी महिलाहरूले हाकुपटासी लगाएतका मौलिक पहिरनहरू लगाउने गर्दछन्। त्यसै गरी पुरुषहरूले दौरासुरुवाल, इस्टकोट र भादगाउँले टोपी लगाउने गर्दछन् । शहरीकरण र

आधुनिकीकरणका कारण अहिलेका नयाँ पुस्ताका युवा युवतीहरू कुर्ता सुरुवाल, प्यान्ट र टिसर्ट लगाउँछन् भने युवकहरू प्यान्ट, सर्ट, सुट लगायत जिन्सको पहिरनहरूको प्रयोग गर्ने गर्दछन् ।

१.७ जाति र धर्म

यस गा.वि.स.मा ब्राह्मण, क्षेत्री, नेवार लगायत दलित समुदायको बसोबास रहेको छ । यस गा.वि.स. का अधिकांश बासिन्दाहरू हिन्दू धर्मावलम्बी छन् भने केहि बौद्ध लगायत अन्य धर्मावलम्बीहरू रहेका छन् ।

१.८ भाषा

यस गा.वि.स. मा नेवारी समुदायले मातृभाषाको रूपमा नेपाल भाषाको प्रयोग गर्दछन् भने ब्राह्मण, क्षेत्री र दलित समुदायहरूले मातृ भाषाको रूपमा नेपाली भाषाको प्रयोग गर्दछन् । सम्पूर्ण जातिहरूले माध्यम भाषाको रूपमा नेपाली भाषाको प्रयोग गर्दछन् ।

जनसाङ्ख्यिक स्थिति

परिच्छेद - २

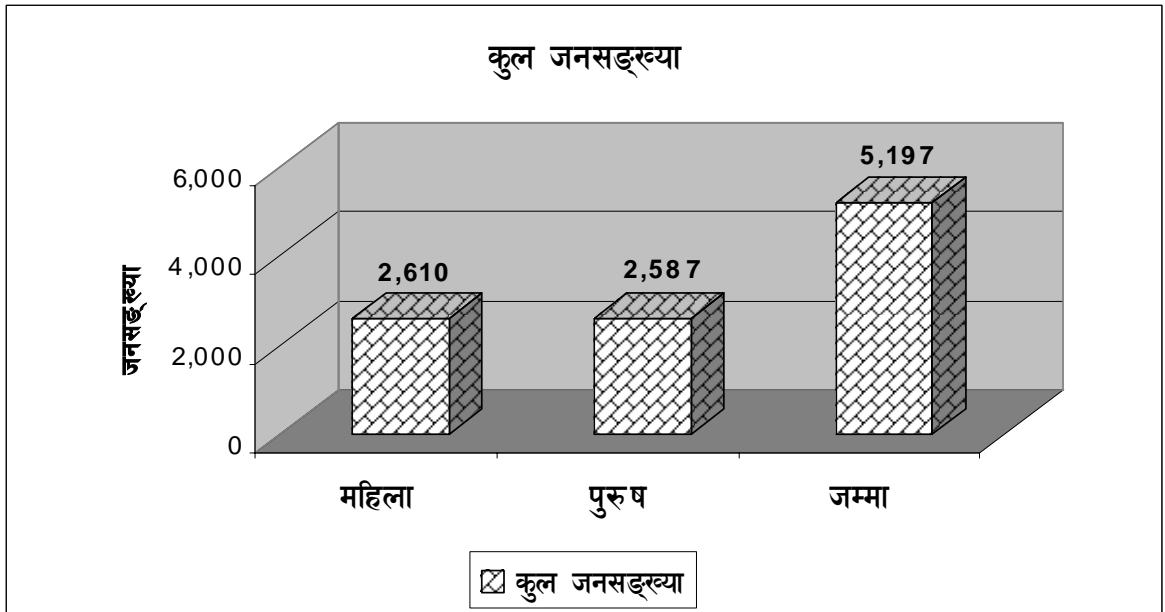
जनसाङ्ख्यिक स्थिति

२.१ जनसङ्ख्याको अवस्था

चित्तपोल गा.वि.स. को कुल जनसङ्ख्या ५,१९७ मध्ये महिला २,६१० र पुरुष २,५८७ रहेको छ । जसमा महिलाको प्रतिशत ५०.२२ र पुरुषको प्रतिशत ४९.७८ रहेको छ । जनसङ्ख्याको अवस्था निम्न तालिकामा प्रस्तुत गरिएको छ :

२.१.१ गा.वि.स.को कुल जनसङ्ख्या

लिङ्ग	कुल जनसङ्ख्या	प्रतिशत
महिला	२,६१०	५०.२२
पुरुष	२,५८७	४९.७८
जम्मा	५,१९७	१००



२.१.२ वडागत जनसङ्ख्याको स्थिति

वडा नं.	जनसङ्ख्या			प्रतिशत
	महिला	पुरुष	जम्मा	
१	280	304	584	11.24
२	318	306	624	12
३	259	229	488	9.39
४	273	268	541	10.41
५	339	340	679	13.07
६	309	295	604	11.62
७	266	288	554	10.66
८	346	336	682	13.12
९	220	221	441	8.49
कुल जम्मा	2,610	2,587	5,197	100

यस गा.वि.स. का ९ वडाहरू मध्ये सबै भन्दा बढी जनसङ्ख्या वडा नं ८ मा १३.१२ प्रतिशत रहेको छ भने सबैभन्दा कम जनसङ्ख्या वडा नं. ९ मा ८.४९ रहेको छ ।

२.१.३ उमेरको आधारमा वडागत जनसङ्ख्या विवरण

वडा	उमेर (वर्ष) लिङ्ग	५ भन्दा मुनि	६-१५	१६-४४	४५-५९	६०-७५	७५ भन्दा माथि	जम्मा
१	महिला	12	61	157	36	11	3	280
	पुरुष	28	76	154	30	12	4	304
	जम्मा	40	137	311	66	23	7	584
२	महिला	15	78	163	40	19	3	318
	पुरुष	21	73	160	32	15	5	306
	जम्मा	36	151	323	72	34	8	624
३	महिला	18	54	150	18	16	3	259
	पुरुष	19	68	103	19	14	6	229
	जम्मा	37	122	253	37	30	9	488
४	महिला	18	50	155	28	14	8	273
	पुरुष	21	66	135	29	12	5	268
	जम्मा	39	116	290	57	26	13	541
५	महिला	34	72	177	29	22	5	339
	पुरुष	33	95	164	27	14	7	340
	जम्मा	67	167	341	56	36	12	679
६	महिला	26	75	159	29	19	1	309
	पुरुष	32	73	143	27	13	7	295
	जम्मा	58	148	302	56	32	8	604
७	महिला	20	72	126	27	17	4	266

वडा	उमेर (वर्ष) लिङ्ग	५ भन्दा मुनि	६-१५	१६-४४	४५-५८	६०-७५	७५ भन्दा माथि	जम्मा
	पुरुष	32	67	142	22	20	5	288
	जम्मा	52	139	268	49	37	9	554
८	महिला	28	81	173	43	21	0	346
	पुरुष	43	79	162	35	17	0	336
	जम्मा	71	160	335	78	38	0	682
८	महिला	27	52	109	15	11	6	220
	पुरुष	22	59	109	17	8	6	221
	जम्मा	49	111	218	32	19	12	441
कुल जम्मा		449	1251	2641	503	275	78	5197

यस गा.वि.स.मा उमेरको आधारमा जनसङ्ख्यालाई हेर्दा सबैभन्दा बढी १६ देखि ४४ वर्षका २६४१ अर्थात ५०.८२ प्रतिशत रहेको देखिन्छ भने सबैभन्दा कम जनसङ्ख्या ७५ वर्षभन्दा माथिका ७८ अर्थात १.५० प्रतिशत रहेको देखिन्छ ।

२.१.४ वडागत आधारमा घरधुरी विवरण

वडा नं.	घरधुरी	प्रतिशत
1	97	10.37
2	118	12.62
3	97	10.37
4	96	10.27
5	138	14.76
6	110	11.77
7	89	9.52
8	114	12.19
9	76	8.13
कुल जम्मा	935	100

यस गा.वि.स. का ८ वडाहरू मध्ये सबै भन्दा बढी घरधुरी १४.७६ प्रतिशत वडा नं ५ मा रहेको छ भने सबैभन्दा कम घरधुरी ८.१३ प्रतिशत वडा नं. ८ मा रहेको छ ।

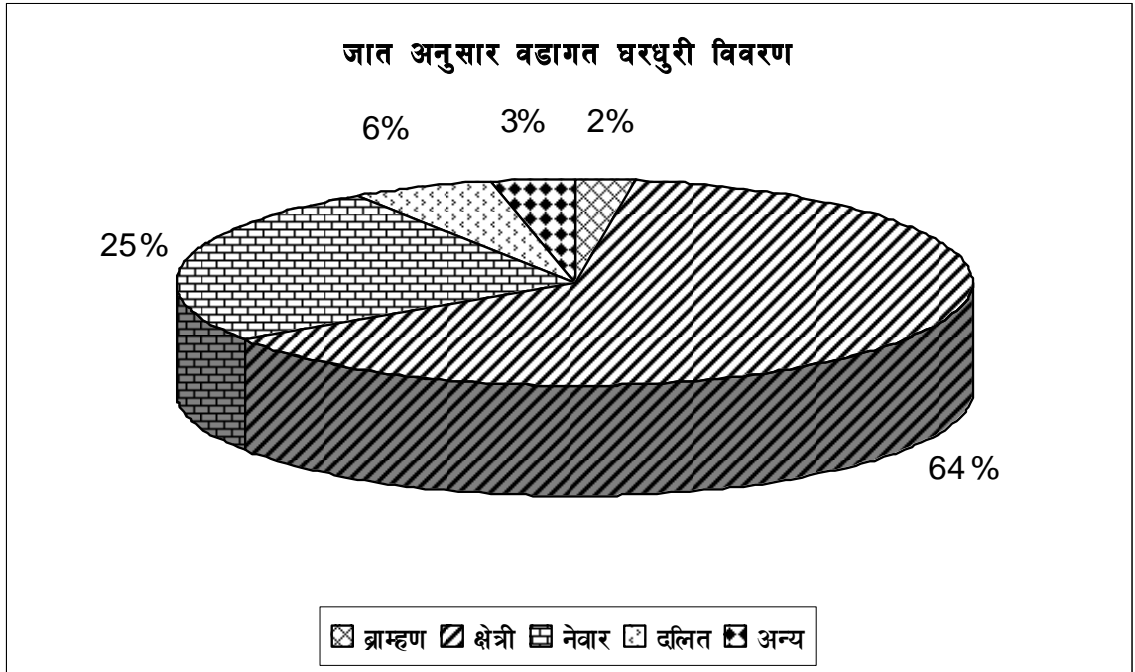
२.१.५ वस्तीगत आधारमा जनसङ्ख्या विवरण

वडा	क्र.स.	वस्ती	घरधुरी	लिंग		
				महिला	पुरुष	जम्मा
1	1	सिमलटार	39	111	125	236
	2	देउजा गाउँ	39	89	96	185
	3	नलिनचोक	6	16	23	39
	4	नगरकोटी	1	4	4	8
	5	घर्तीटोल	1	3	4	7
	6	लापुली	2	8	6	14
	7	बाँसघारी	4	24	30	54
	8	भकारी मुल	5	25	16	41
जम्मा			97	280	304	584
2	1	देउजा गाउँ	103	275	269	544
	2	जोरपाटी	6	13	11	24
	3	सिमलटार	2	6	4	10
	4	पुवार गाउँ	6	17	16	33
	5	नलिनचोक	1	7	6	13
जम्मा			118	318	306	624
3	1	देउजा गाउँ	97	259	229	488
जम्मा			97	259	229	488
4	1	नगरकोटी	45	133	128	261
	2	कार्कीटोल	50	138	138	276
	3	पुवार गाउँ	1	2	2	4
जम्मा			96	273	268	541
5	1	पुवार गाउँ	100	249	224	473
	2	दह गाउँ	34	81	106	187
	3	लापुली	1	1	2	3
	4	दर्मे डाडा	3	8	8	16
जम्मा			138	339	340	679
6	1	लापुली	107	301	287	588
	2	दहचोक	1	2	2	4
	3	सिमलटार	1	4	2	6
	4	भंगाल	1	2	4	6
जम्मा			110	309	295	604
7	1	भंगाल टोल	81	241	256	497
	2	दुलाल टोल	2	9	9	18
	3	लापुली	2	6	10	16
	4	थापा टोल	3	8	10	18
	5	कार्की टोल	1	2	3	5

वडा	क्र.स.	वस्ती	घरधुरी	लिङ्ग		
				महिला	पुरुष	जम्मा
जम्मा			89	266	288	554
8	1	सल्लाघारी	55	178	166	344
	2	पल्लो डाडा	19	57	44	101
	3	डाँडा टोल	28	73	72	145
	4	खड्का गाउँ	10	33	37	80
	5	पिपले	2	5	7	12
जम्मा			114	346	336	682
9	1	नाला सल्लाघारी	2	6	4	10
	2	पिपले	1	1	3	4
	3	भटासे	13	29	38	67
	4	खुलाल गाउँ	60	184	176	360
जम्मा			76	220	221	441
कुल जम्मा			935			

२.१.६ जात अनुसार वडागत घरधुरी विवरण

वडा	जात	ब्राम्हण	क्षेत्री	जनजाति		अन्य	दलित	जम्मा
				नेवार	तामाङ			
१		०	४४	४४	०	५	४	९७
२		६	७५	३३	०	४	०	११८
३		२	१६	७९	०	०	०	९७
४		०	६७	२७	०	०	२	९६
५		०	५५	४८	०	१	३४	१३८
६		०	९१	०	०	१३	६	११०
७		१५	६४	२	०	३	५	८९
८		०	११०	३	०	०	१	११४
९		०	६७	०	०	५	४	७६
कुल जम्मा		२३	५९४	२३६	०	३१	५६	९३५



यस गा.वि.स.मा ब्राम्हण, क्षेत्री, नेवार, तामाङ, दलित र अन्य जातिहरूको बसोबास रहेको छ । यी मध्ये सबैभन्दा बढी ५८.२५ प्रतिशत क्षेत्रीको बसोबास रहेको पाइन्छ भने बाँकी जातिहरूमा २५.२४ प्रतिशत नेवार, २.२६ प्रतिशत ब्राम्हण, ५.८८ प्रतिशत दलित र ३.३२ प्रतिशत अन्य जातिहरूको बसोबास रहेको पाइन्छ ।

२.१.७ धर्म अनुसार वडागत घरधुरी विवरण

वडा \ धर्म	हिन्दू	अन्य	जम्मा
१	97	0	97
२	118	0	118
३	97	0	97
४	96	0	96
५	127	11	138
६	109	1	110
७	89	0	89
८	114	0	114
९	76	0	76
जम्मा	923	12	935

यस गा.वि.स.मा हिन्दू धर्मावलम्बीहरूको अधिक बसोबास रहेको छ । जसमा ९८.७२ प्रतिशत हिन्दू धर्मावलम्बीहरू छन् भने १.२८ प्रतिशत अन्य धर्मावलम्बीहरू रहेका छन् । बौद्ध धर्मावलम्बीहरूको बसोबास नभएको पाइन्छ ।

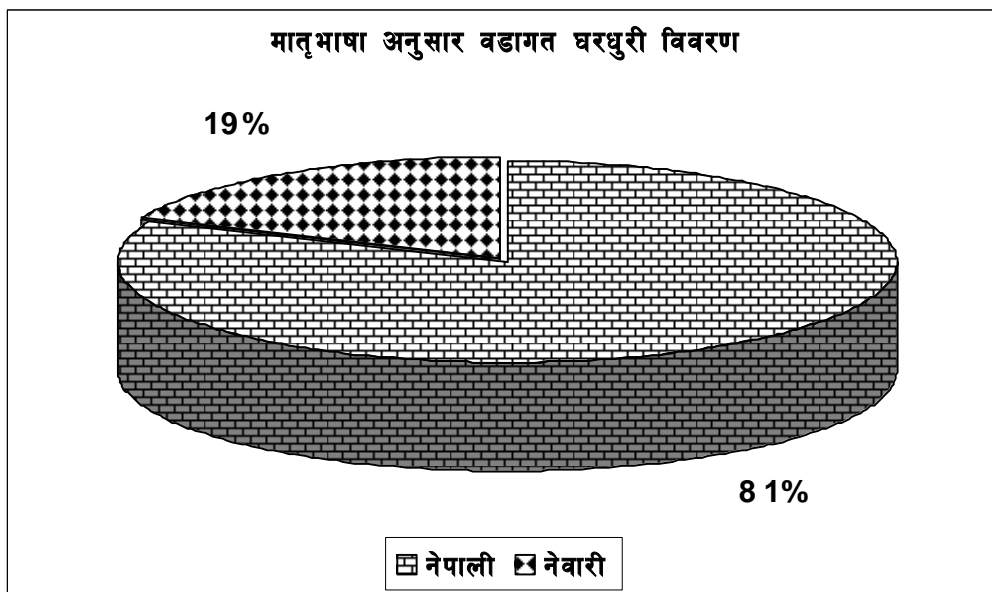
२.१.८ मुख्य पेशा अनुसार वडागत घर धुरी विवरण

वडा \ पेशा	कृषि	ब्यापार	सरकारी सेवा	अन्य	जम्मा
१	47	10	32	8	97
२	55	7	45	11	118
३	59	2	28	8	97
४	51	0	45	0	96
५	57	2	31	48	138
६	65	4	36	5	110
७	42	4	32	11	89
८	74	3	34	3	114
९	53	2	13	8	76
जम्मा	503	34	296	102	935

यस गा.वि.स.का बासिन्दाहरू कृषि, ब्यापार सरकारी सेवा र अन्य पेशामा संलग्न छन् । कृषि पेशामा सबैभन्दा बढी ५३.८ प्रतिशत घरधुरी संलग्न रहेका छन् भने ब्यापारमा ३.६४ प्रतिशत, सरकारी सेवामा ३१.६६ प्रतिशत र अन्य पेशामा १०.९० प्रतिशत संलग्न रहेका छन् ।

२.१.२ मातृ भाषा अनुसार वडागत घर धुरी विवरण

वडा	मातृ भाषा	नेपाली	नेवारी	जम्मा
१		58	39	97
२		92	26	118
३		18	79	97
४		69	27	96
५		138	0	138
६		110	0	110
७		87	2	89
८		114	0	114
९		76	0	76
जम्मा		762	173	935



यस गा.वि.स.मा रहेका घरधुरीहरू मध्ये ८१.५० प्रतिशत घरधुरीले नेपाली भाषालाई मातृभाषाको रूपमा प्रयोग गर्छन् भने १८.५० प्रतिशत घरधुरीले नेवारी भाषालाई मातृभाषाको रूपमा प्रयोग गरेको पाइन्छ ।

२.१.१० विभिन्न कामको लागि गाउँबाट बाहिर जानेको वितरण

वडा	उद्देश्य	कहाँ	
		देश	विदेश
१	रोजगारी	7	11
	न्यापार	0	1
	अध्ययन	2	2
	जम्मा	9	14
२	रोजगारी	4	8
	न्यापार	3	0
	अध्ययन	0	0
	जम्मा	7	8
३	रोजगारी	10	9
	न्यापार	0	0
	अध्ययन	3	0
	जम्मा	13	9
४	रोजगारी	25	1
	न्यापार	0	0
	अध्ययन	0	2
	जम्मा	25	3
५	रोजगारी	17	6
	न्यापार	0	0
	अध्ययन	0	2
	जम्मा	17	8
६	रोजगारी	18	5
	न्यापार	2	0
	अध्ययन	0	0
	जम्मा	20	5
७	रोजगारी	15	10
	न्यापार	6	0
	अध्ययन	0	0
	जम्मा	21	10
८	रोजगारी	10	7
	न्यापार	1	0
	अध्ययन	1	0
	जम्मा	12	7
९	रोजगारी	4	2
	न्यापार	0	0
	अध्ययन	1	0
	जम्मा	5	2

यस गा.वि.स.बाट यस जिल्ला बाहिर रोजगारीको लागि ११० जना, न्यापारको लागि १२ जना र अध्ययनको लागि ७ जना बाहिर गएको देखिन्छ भने यस गा.वि.स.बाट रोजगारीका लागि ५९ जना, न्यापारका लागि १ जना विदेशमा गएको देखिन्छ भने अध्ययनका लागि ६ जना विदेश जाने गरेको देखिन्छ ।

कृषि

परिच्छेद - ३ कृषि

३.१ मुख्य व्यापारीक केन्द्रहरूको विवरण

क्र.सं.	व्यापारीक केन्द्रहरूका नाम	वडा नं.	बस्ती
१	मिलनचोक	१	सिमलटार
२	जोरपाटी	२	जोरपाटी
३	चिलाउनेघारी	९	भेतासी
४.	साँगा		काभ्रे

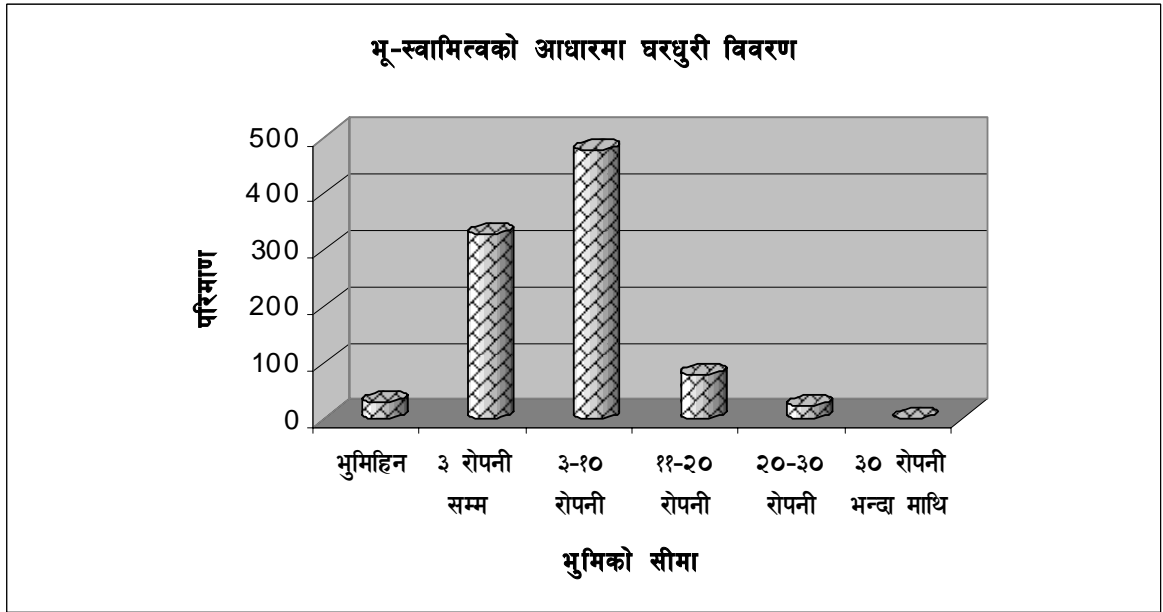
३.२ पशुपंक्षीको विवरण

वडा	पशु					पंक्षी			
	गाई/ गोरु	भैसी/ रौंगा	खसी/बाख्रा	अन्य	जम्मा	कुखुरा	हाँस	अन्य	जम्मा
१	६६	१२	९७	२	१७७	७१७	३	०	७२०
२	७७	७	१०७	२६	२१७	२०३८	०	१००	२१३८
३	५२	१५	८१	०	१४८	८	०	०	८
४	७०	७	१४०	५	२२२	४	०	०	४
५	१००	९	२१९	०	३२८	२४४	११	५	२६०
६	११२	१३	२३०	४	३५९	११२	२	०	११४
७	११२	१४	२३१	४	३६१	१३	३	०	१६
८	१५३	१९	२३४	७	४१३	१४	०	०	१४
९	७४	१५	६०	०	१४९	४	०	०	४
जम्मा	८१६	१११	१,३९९	४८	२,३७४	३,१५४	१९	१०५	३,२७८

३.३ भू-स्वामित्वको आधारमा घर घुरी विवरण

जग्गाको विवरण वडा	मुहिन	३ रोपनी सम्म	३-१० रोपनी	११-२० रोपनी	२०-३० रोपनी	३० रोपनी भन्दा माथि	जम्मा
१	११	६१	१९	६	०	०	९७
२	३	७६	३४	५	०	०	११८
३	२	२८	६२	५	०	०	९७
४	१	२९	५५	११	०	०	९६

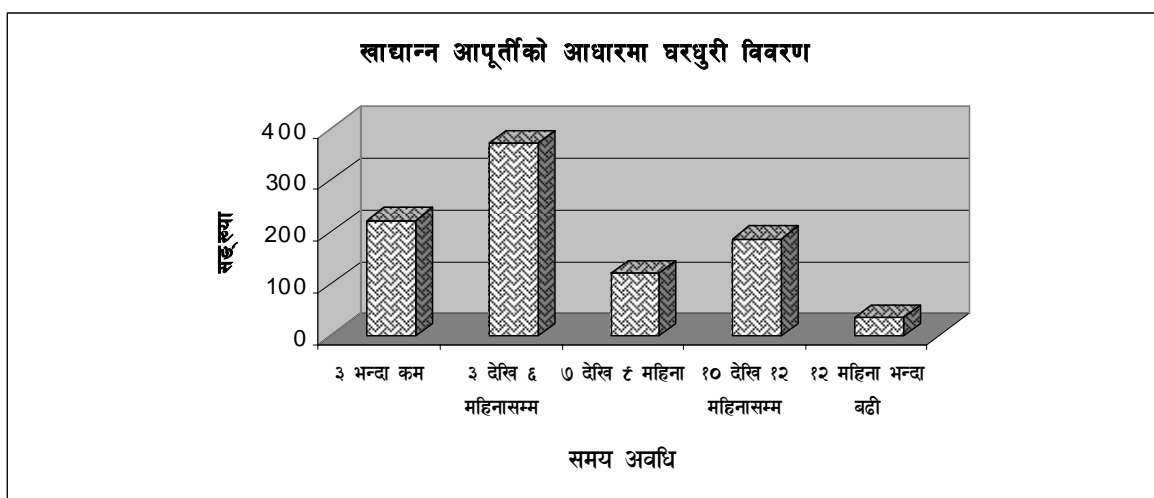
जग्गाको विवरण वडा	भूमिहिन	३ रोपनी सम्म	३-१० रोपनी	११-२० रोपनी	२०-३० रोपनी	३० रोपनी भन्दा माथि	जम्मा
५	०	५	११०	१२	११	०	१३८
६	७	६७	३४	१	१	०	११०
७	१	७	५१	२०	९	१	८९
८	०	३३	६८	१२	१	०	११४
९	५	२२	४३	६	०	०	७६
जम्मा	३०	३२८	४७६	७८	२२	१	९३५



यस गा.वि.स.मा रहेका घरधुरीहरू मध्ये ३ देखि १० रोपनी जग्गा हुने ५०.९० प्रतिशत छन् भने ३ रोपनीसम्म हुने ३५.०८ प्रतिशत, ११ देखि २० रोपनी जग्गा हुने ८.३४ प्रतिशत, २० देखि ३० रोपनी जग्गा हुने २.३५ प्रतिशत, ३० रोपनी भन्दा माथि जग्गा हुने ०.११ प्रतिशत छन् । यसै गरी भूमिहिन किसान ३.२१ प्रतिशत रहेका छन् ।

३.४ खाद्यान्न आपूर्तिको आधारमा घरधुरी विवरण

महिना वडा	३ भन्दा कम	३-६	७-९	१०-१२	१२ भन्दा बढी	जम्मा
१	26	49	7	14	1	97
२	35	47	7	20	9	118
३	12	53	18	7	7	97
४	18	24	15	31	8	96
५	42	63	7	25	1	138
६	32	38	17	21	2	110
७	17	27	21	22	2	89
८	30	34	11	37	2	114
९	10	36	18	10	2	76
जम्मा	222	371	121	187	34	935



यस गा.वि.स.मा रहेका ९३५ घरधुरीहरू मध्ये ३.६४ प्रतिशतलाई १ वर्षभन्दा बढी खाद्यान्न आपूर्ती हुन्छ भने २० प्रतिशत घरधुरीलाई १० देखि १२ महिना, १२.९४ प्रतिशत घरधुरीलाई ७ देखि ९ महिना, ३९.६८ प्रतिशत घरधुरीलाई ३ देखि ६ महिना, ३४.४४ प्रतिशत घरधुरीलाई ३ महिना भन्दा कम खाद्यान्न आपूर्तिको अवस्था रहेको देखिन्छ ।

३.५ साजा समूह र सहकारी संस्थाहरूको विवरण

क्र.सं.	सहकारीको नाम	ठेगाना
१.	वनदेवी दुग्ध उत्पादक सहकारी संस्था लि.	चित्तपोल-९
२.	ब्रम्हा, विष्णु, महेश्वर दुग्ध उत्पादक सहकारी संस्था लि.	चित्तपोल-९

३.६ प्रमुख उर्वर फाँटहरूको विवरण

क्र.सं.	उर्वर फाँटहरूको नाम	वडा नं.
१.	भाटे ढिकुरा फाँट, राम्चे फाँट	१
२	सल्पा फाँट	२
३	दलामे फाँट	४, ५
४	वगर	६, ७ र ८

३.७ नगदे बालीको विवरण

क्र.सं.	नगदे बालीको नाम	वडा नं.	वस्ती
१	आलु	१ देखि ९	
२	सुन्तला	६ र ७	नासीटार र भंगाल
३	तरकारी	१, ७ र ९	भातेढिकुरो, भन्जाल, भेतासी

३.८ पकेट क्षेत्रहरूको विवरण

क्र.सं.	पकेट क्षेत्र	वडा नं.	वस्ती
१	रेशम खेती	६	लापुली
२	तरकारी	९	भेतासी

३.९ तरकारीहरूको विवरण

क्र.सं.	तरकारीको नाम	वडा नं.	वस्ती
१	आलु	१-९	दलामेफाँट, राम्चेफाँट, भेतासी
२	काउली	१-९	भातेढिकुर र भेतासी
३	गोलभेडा	९	भेतासी

भौतिक पूर्वाधार

परिच्छेद - ४ भौतिक पूर्वाधार

४.१ वर्तमान यातायात सुविधा

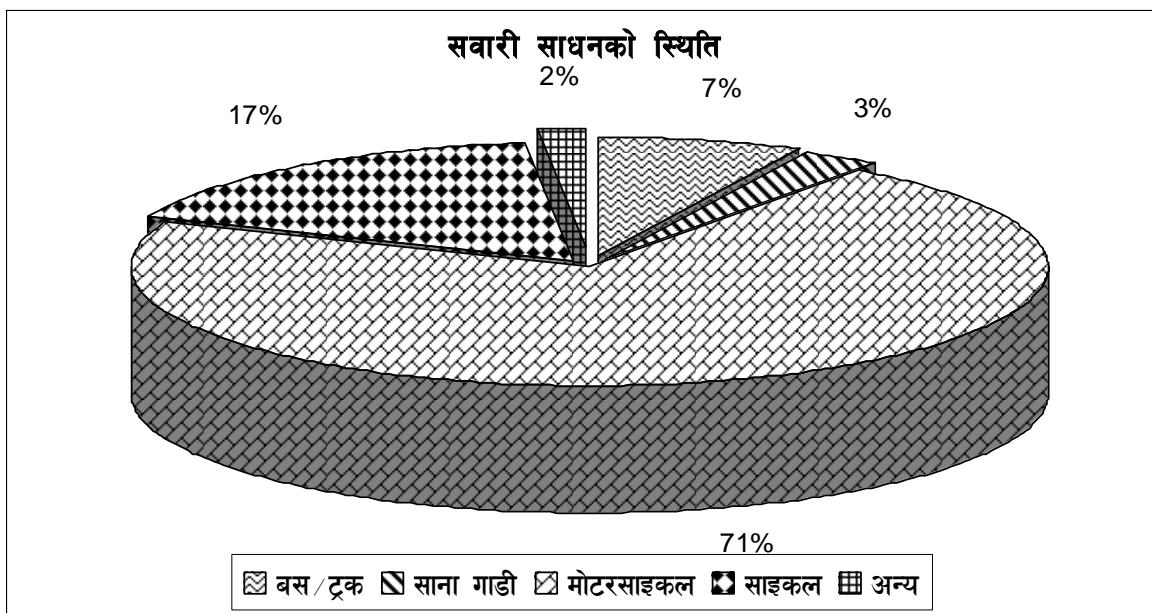
पुल/पुलेसा : ३/३ वटा पक्की पुल र पुलेसा

४.२ बस बिसौनीको विवरण

क्र.सं.	बस बिसौनीको नाम	बडा नं.	बस्ती
१			
२			

४.३ सवारी साधनको स्थिति

सवारी साधन बडा	बस/ट्रक	साना गाडी	मोटरसाइकल	साइकल	अन्य
१	१	१	२५	२	०
२	३	०	१४	१	०
३	०	०	४	०	१
४	१	१	२	२	०
५	१	१	१२	२	०
६	०	०	४	०	०
७	१	०	६	४	१
८	१	०	११	४	०
९	०	०	१	४	०
जम्मा	८	३	७९	१९	२



४.४ सामुदायिक भवनहरूको विवरण

क्र.सं.	सामुदायिक भवनहरूको नाम	बडा नं.	बस्ती
१	गा.वि.स भवन		

४.५ खानेपानी उपभोक्ता समूहको विवरण

क्र.सं.	खानेपानी उपभोक्ता समूहको नाम	बस्तीको नाम	बडा नं.
१.	दुलालगाउँ खानेपानी तथा सरसफाई	भंगाल	७
२.	लापुली खानेपानी तथा सरसफाई	लापुली	६
३.	भंगालडाँडा खानेपानी तथा सरसफाई	भंगाल	७
४.	काकीगाउँ खानेपानी तथा सरसफाई	काकीगाउँ	४
५.	देउजागाउँ खानेपानी तथा सरसफाई	देउजागाउँ	२

४.६ खानेपानी आपूर्तिको आधारमा घरघुरी वितरण

स्रोत वडा	कुवा	ढुङ्गेधारा	पाइप धारा	इनार/ट्युबेल	अन्य	जम्मा
१	२	७	७२	८	८	९७
२	२	८	९६	१२	०	११८
३	०	६	८७	४	०	९७
४	०	०	९६	०	०	९६
५	१०	७	१२१	०	०	१३८
६	२६	२	८२	०	०	११०
७	२४	०	६३	०	२	८९
८	३	१	११०	०	०	११४
९	१०	५	६१	०	०	७६
जम्मा	७७	३६	७८८	२४	१०	९३५

यस गा.वि.स.मा पानीको प्रयोगको अवस्था हेर्दा ८४.२८ प्रतिशत घरघुरीमा पाइपधाराबाट खानेपानी वितरण भएको, ३.८५ प्रतिशत घरघुरीमा ढुङ्गेधाराको पानी प्रयोग गरिएको, ८.२४ प्रतिशत घरघुरीमा कुवाको पानी प्रयोग गरिएको, २.५७ प्रतिशत घरघुरीमा इनारको पानी प्रयोग गरिएको र १.०७ प्रतिशत घरघुरीमा स्रोत खुल्ल नसकेको देखिन्छ ।

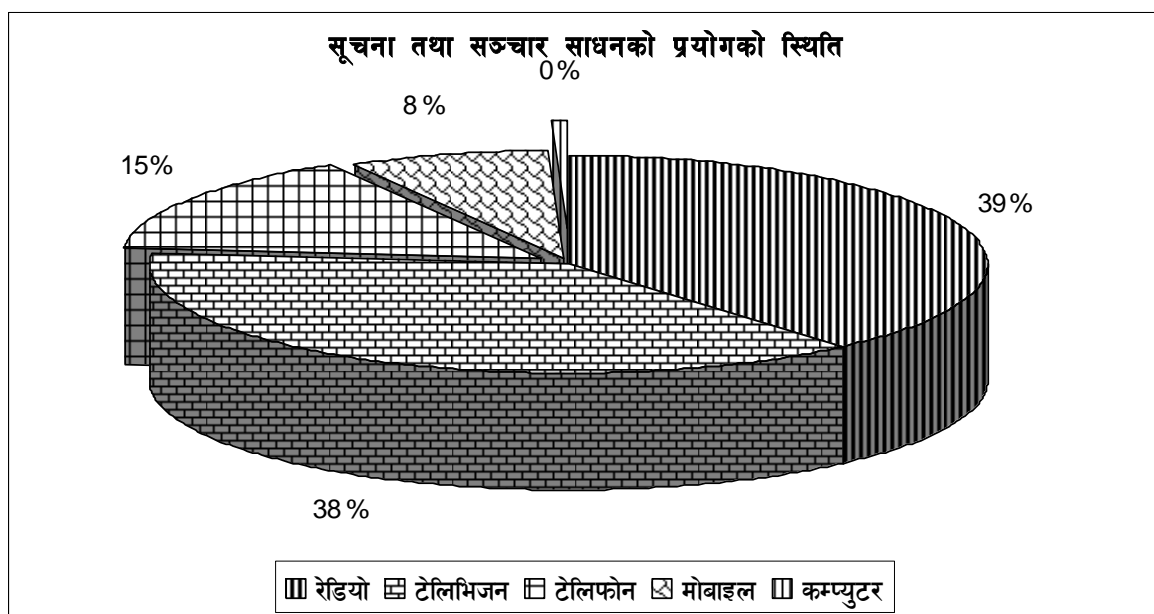
४.७ इन्धन प्रयोगको आधारमा घरघुरी वितरण

स्रोत वडा	विद्युत	ग्याँस	मट्टितेल	दाउरा	अन्य	जम्मा
१	०	१२	०	८०	५	९७
२	२	२६	०	८७	३	११८
३	०	०	०	९७	०	९७
४	०	१४	०	८२	०	९६
५	०	४	०	१३४	०	१३८
६	०	१	०	१०८	१	११०
७	२	३	०	८४	०	८९
८	२	२	३	१०७	०	११४
९	०	०	०	७६	०	७६
जम्मा	६	६२	३	८५५	९	९३५

यस गा.वि.स.मा रहेका जम्मा ८३५ घरधुरीमध्ये इन्धनको रूपमा सबैभन्दा धेरै ८१.४४ प्रतिशत दाउराको प्रयोग भएको पाइन्छ भने मट्टितेलको प्रयोग ०.३२ प्रतिशत, ग्याँसको प्रयोग ६.६३ प्रतिशत, विद्युतको प्रयोग ०.६४ प्रतिशत र अन्य इन्धनको स्रोतको प्रयोग गर्ने ०.८६ प्रतिशत घरधुरी सङ्ख्या यस गा.वि.स.मा रहेको छ । यसरी हेर्दा प्रायशः सबै घरधुरीहरूमा दाउराको प्रयोग अत्याधिक देखिन्छ र मट्टितेलको प्रयोग नगन्य रूपमा रहेको देखिन्छ ।

४.८ सूचना तथा सञ्चार साधनको प्रयोगको स्थिति

साधन वडा	रेडियो	टेलिभिजन	टेलिफोन	मोबाइल	कम्प्युटर
१	96	96	53	23	2
२	106	111	49	45	5
३	84	79	19	9	0
४	70	69	32	18	1
५	119	99	37	12	2
६	94	88	25	7	0
७	81	83	35	24	0
८	94	111	37	20	0
९	52	55	19	7	0
जम्मा	796	791	306	165	10



माथिको तालिकाबाट यो स्पष्ट हुन्छ की यस गा.वि.स. भित्रका रहेका सूचना तथा सञ्चारका साधानहरू मध्ये सबैभन्दा धेरै प्रयोग रेडियोको र सबैभन्दा कम प्रयोग कम्प्युटरको रहेको देखिन्छ । टेलिभिजनको सङ्ख्या जम्मा ७८१ रहेको छ भने मोबाइलको सङ्ख्या १६५ रहेको छ ।

४.२ घरको छानाको किसिमको आधारमा घरधुरी वितरण

छानाको अवस्था वडा	खर/छ्वाली	जस्तापाता	टायल	ढलान	अन्य	जम्मा
१	०	३५	२१	४१	०	९७
२	०	४०	३०	४८	०	११८
३	०	४५	४५	७	०	९७
४	३	६०	१५	१८	०	९६
५	४	११६	८	१०	०	१३८
६	२४	३७	३९	१०	०	११०
७	०	३६	२६	२५	२	८९
८	७	६५	२७	१५	०	११४
९	८	४६	१५	६	१	७६
जम्मा	४६	४८०	२२६	१८०	३	९३५

यस गा.वि.स.मा रहेका ८३५ घरधुरीहरू मध्ये छानाको अवस्था र किसिमको अध्ययन गर्दा खर/छ्वालीको छाना भएका ४.८२ प्रतिशत, जस्तापाताको छाना भएका घरधुरी ५१.३४ प्रतिशत, टायलको छाना भएको घरधुरी २४.१० प्रतिशत, ढलान भएका घरधुरी १८.२५ प्रतिशत र अन्य छाना भएका घरधुरी ०.३२ प्रतिशत रहेको छ । अधिकांश घरधुरीहरूमा जस्तापाता छाना प्रयोग भएको पाइन्छ ।

४.१० घरमा बत्तिको प्रमुख स्रोतको आधारमा घरधुरी विवरण

बत्तिको स्रोत वडा	राष्ट्रिय प्रसारण लाईनको बिजुली	मट्टितेल	सोलार	गोबर ग्याँस	अन्य	जम्मा
१	९७	०	०	०	०	९७
२	११८	०	०	०	०	११८
३	९४	३	०	०	०	९७
४	९६	०	०	०	०	९६
५	१३८	०	०	०	०	१३८
६	११०	०	०	०	०	११०
७	८९	०	०	०	०	८९
८	११४	०	०	०	०	११४
९	७६	०	०	०	०	७६
जम्मा	९३२	३	०	०	०	९३५

यस गा.वि.स.मा बत्तिको प्रमुख स्रोतको रूपमा राष्ट्रिय प्रसारण लाईनको बिजुली रहेको छ । ट.ट.६.ट प्रतिशत घरधुरीले बत्तिको स्रोतको रूपमा बिजुलीको प्रयोग गरेका छन् भने ०.३२ प्रतिशत घरधुरीले मट्टितेलको प्रयोग गरेका छन् । सोलार तथा गोबर ग्याँसको प्रयोग गर्ने घरधुरी नभएको देखिन्छ ।

वन, उद्योग र व्यवसाय

परिच्छेद - ५

वन, उद्योग र व्यवसाय

५.१ उद्योग घण्टाको विवरण

क्र.सं.	ईटाभट्टाको नाम	ठेगाना
१.	मैत्री चिमनी ईटाभट्टा	चित्तपोल-१
२.	अजिमा ईटा उद्योग	चित्तपोल-१

५.२ प्राविधिक तालिमको स्थिति

वडा	लिंग	कम्प्युटर	सिलाई बुनाइ	प्लम्बिङ	पशु तथा कृषि	अन्य
१	महिला	10	6	0	0	0
	पुरुष	25	0	0	0	0
२	महिला	14	5	0	0	0
	पुरुष	29	0	1	0	1
३	महिला	4	0	0	0	0
	पुरुष	6	0	0	0	0
४	महिला	19	14	0	0	0
	पुरुष	31	0	0	0	0
५	महिला	7	5	0	0	0
	पुरुष	11	0	0	0	0
६	महिला	3	5	0	1	0
	पुरुष	13	1	0	0	0
७	महिला	7	8	0	3	0
	पुरुष	19	0	1	2	0
८	महिला	9	2	0	0	0
	पुरुष	28	0	0	1	0
९	महिला	0	0	0	0	0
	पुरुष	2	0	0	2	0
जम्मा		237	46	2	9	1

यस गा.वि.स.को कूल जनसङ्ख्या ५,१६७ मध्ये २६५ जना मात्र तालिम प्राप्त जनशक्ति रहेको देखिन्छ । यी जनशक्ति मध्ये कम्प्युटरमा ४.५६ प्रतिशत, सिलाइबुनाइमा ०.८६ प्रतिशत, प्लम्बिङमा ०.०४ प्रतिशत, पशु तथा

कृषिमा ०.१० प्रतिशत र अन्य तालिममा ०.०२ प्रतिशत रहेको देखिन्छ । प्रस्तुत तालिकाबाट यस गा.वि.स.मा तालिम प्राप्त जनशक्ति एकदम न्यून रहेको देखिन्छ ।

५.३ सामुदायिक वन उपभोक्ता समिति

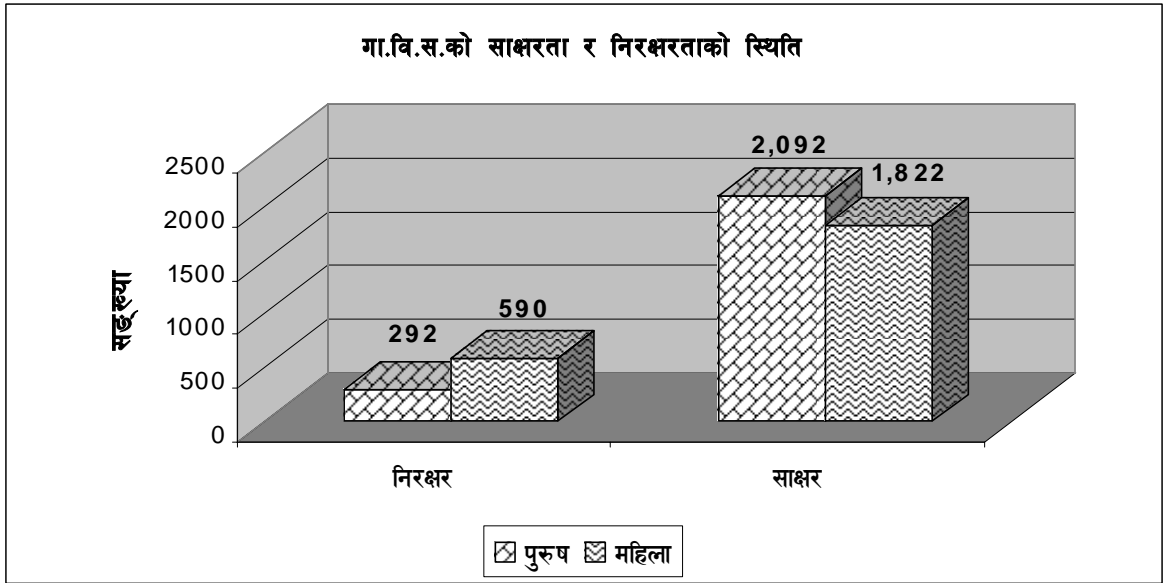
सि.नं.	सा.वनको नाम	ठेगाना	वनको क्षेत्रफल	घरधुरी	कैफियत
१.	भिंगाली	चित्तपोल-५	२८	२०५	
२.	ठूलो गैह्रो पाखा	चित्तपोल-६	१५.०१	६३	
३.	लिंंगागुठी	चित्तपोल-८, ९	१८.४८	२१०	
४.	महाकालेश्वर जुरे थुम्को	चित्तपोल-८	१६.६५	१२०	
५.	देउराली	चित्तपोल-३	१०.३	१०१	

शैक्षिक स्थिति

परिच्छेद - ६ शैक्षिक स्थिति

६.१ गा.वि.स.को कूल साक्षरताको स्थिति

लिङ्ग	निरक्षर	प्रतिशत	साक्षर	प्रतिशत
पुरुष	292	33.11	2092	53.45
महिला	590	66.89	1822	46.55
जम्मा	882	100	3914	100



यस गा.वि.स.को कूल जनसङ्ख्या ५,१८० मा पुरुष ४०.२५ प्रतिशत साक्षर छन् भने महिला ३५.०६ प्रतिशत साक्षर छन् । तुलनात्मक रूपमा साक्षर पुरुषभन्दा महिला ५.१८ प्रतिशतले कम रहेको देखिन्छ । निरक्षरताको दर पुरुषमा ५.६२ प्रतिशत रहेको छ भने महिलामा निरक्षरता ११.३५ प्रतिशत रहेको छ । तुलनात्मक रूपमा निरक्षर पुरुषभन्दा महिला ५.७३ प्रतिशतले बढी रहेको देखिन्छ ।

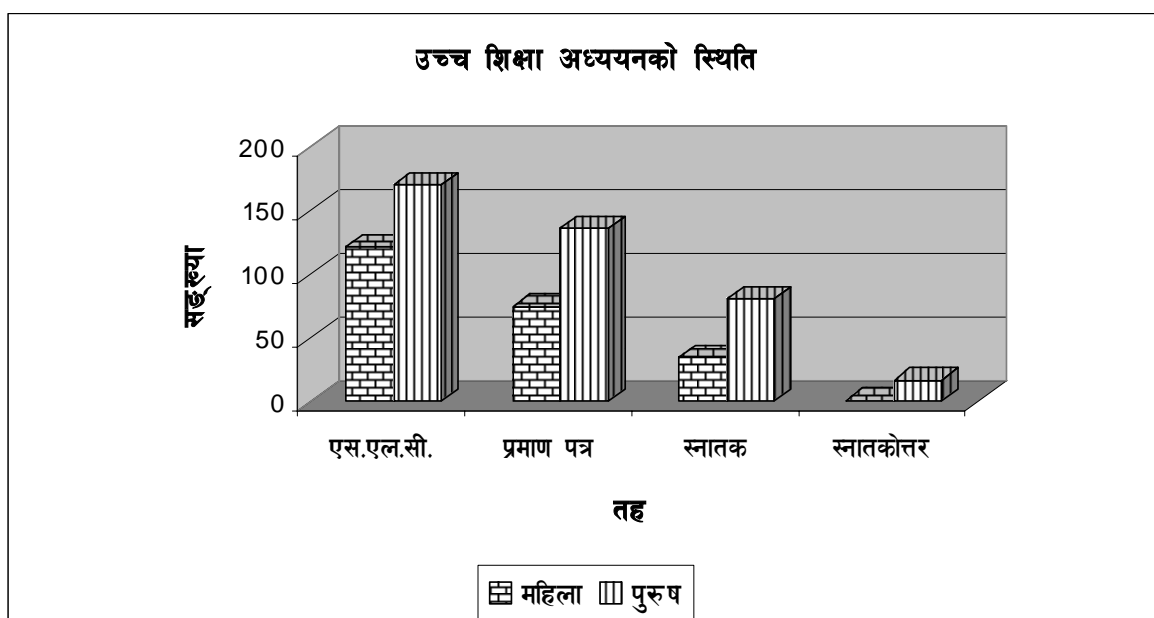
६.२ उमेरको आधारमा साक्षरता र निरक्षरताको स्थिति

वडा	उमेर समूह (वर्ष)	निरक्षर			साक्षर														
					एस.एल.सी. भन्दा कम			एस.एल.सी. उत्तीर्ण			प्रमाण पत्र तह			स्नातक			स्नातकोत्तर		
		महिला	पुरुष	जम्मा	महिला	पुरुष	जम्मा	महिला	पुरुष	जम्मा	महिला	पुरुष	जम्मा	महिला	पुरुष	जम्मा	महिला	पुरुष	जम्मा
1	6-15	1	1	2	60	74	134	0	1	1	0	0	0	0	0	0	0	0	0
	16-44	23	2	25	122	119	241	2	2	4	5	16	21	5	15	20	-	-	-
	45>	4	33	37	46	13	59	-	-	-	-	-	-	-	-	-	-	-	-
	जम्मा	28	36	64	228	206	434	2	3	5	5	16	21	5	15	20	0	0	0
2	6-15	1	0	1	77	73	150	0	0	0	0	0	0	0	0	0	0	0	0
	16-44	57	9	66	78	97	175	11	16	27	12	18	30	5	16	21	0	4	4
	45>	34	5	39	24	33	57	2	7	9	2	2	4	0	4	4	0	1	1
	जम्मा	92	14	106	179	203	382	13	23	36	14	20	34	5	20	25	0	5	5
3	6-15	1	0	1	53	67	120	0	0	0	0	0	0	0	0	0	0	0	0
	16-44	63	25	88	75	53	128	3	11	14	7	7	14	2	7	9	0	0	0
	45>	30	21	51	7	15	22	0	0	0	0	2	2	0	1	1	0	0	0
	जम्मा	94	46	140	135	135	270	3	11	14	7	9	16	2	8	10	0	0	0
4	6-15	0	2	2	50	64	114	114	0	114	0	0	0	0	0	0	0	0	0
	16-44	7	3	10	120	100	220	0	0	0	19	20	39	9	10	19	0	2	2
	45>	35	6	41	5	30	35	0	0	0	7	10	17	3	0	3	0	0	0
	जम्मा	42	11	53	175	194	369	0	0	0	26	30	56	12	10	22	0	2	2
5	6-15	0	0	0	72	95	167	0	0	0	0	0	0	0	0	0	0	0	0
	16-44	29	12	41	136	120	256	4	10	14	4	11	15	3	7	10	1	4	5
	45>	45	20	65	10	24	34	0	0	0	0	0	0	1	2	3	0	2	2
	जम्मा	74	32	106	218	239	457	4	10	14	4	11	15	4	9	13	1	6	7
6	6-15	5	3	8	70	70	140	0	0	0	0	0	0	0	0	0	0	0	0
	16-44	52	50	102	97	69	166	4	1	5	4	17	21	2	6	8	0	0	0
	45>	2	6	8	47	90	137	0	0	0	0	0	0	0	0	0	0	0	0
	जम्मा	59	59	118	214	229	443	4	1	5	4	17	21	2	6	8	0	0	0
7	6-15	9	11	20	63	56	119	0	0	0	0	0	0	0	0	0	0	0	0

वडा	उमेर समूह (वर्ष)	निरक्षर			साक्षर														
					एस.एल.सी. भन्दा कम			एस.एल.सी. उत्तीर्ण			प्रमाण पत्र तह			स्नातक			स्नातकोत्तर		
		महिला	पुरुष	जम्मा	महिला	पुरुष	जम्मा	महिला	पुरुष	जम्मा	महिला	पुरुष	जम्मा	महिला	पुरुष	जम्मा	महिला	पुरुष	जम्मा
	16-44	24	17	41	80	96	176	9	11	20	9	12	21	4	4	8	0	2	2
	45>	25	17	42	22	20	42	1	5	6	0	1	1	0	2	2	0	2	2
	जम्मा	58	45	103	165	172	337	10	16	26	9	13	22	4	6	10	0	4	4
8	6-15	30	21	51	51	58	109	0	0	0	0	0	0	0	0	0	0	0	0
	16-44	30	12	42	62	54	116	75	73	148	6	18	24	0	5	5	0	0	0
	45>	48	11	59	16	41	57	0	0	0	0	0	0	0	0	0	0	0	0
	जम्मा	108	44	152	129	153	282	75	73	148	6	18	24	0	5	5	0	0	0
9	6-15	0	0	0	52	59	111	0	0	0	0	0	0	0	0	0	0	0	0
	16-44	21	2	23	84	97	181	3	6	9	0	2	2	1	2	3	0	0	0
	45>	14	3	17	10	0	10	8	28	36	0	0	0	0	0	0	0	0	0
	जम्मा	35	5	40	146	156	302	11	34	45	0	2	2	1	2	3	0	0	0

६.३ उच्च शिक्षा अध्ययनको स्थिति

एस.एल.सी. उत्तीर्ण			प्रमाण पत्र तह			स्नातक			स्नातकोत्तर		
महिला	पुरुष	जम्मा	महिला	पुरुष	जम्मा	महिला	पुरुष	जम्मा	महिला	पुरुष	जम्मा
122	171	293	75	136	211	35	81	116	1	17	18



यस गा.वि.स.मा उच्चशिक्षा अध्ययन गर्ने कुल सङ्ख्या ६३८ मध्ये एस.एल.सी. उत्तीर्ण ४५.८२ प्रतिशत, प्रमाणपत्र तह उत्तीर्ण ३३.०७ प्रतिशत, स्नातक तह उत्तीर्ण १८.१८ प्रतिशत र स्नातकोत्तर उत्तीर्ण २.८२ प्रतिशत रहेको देखिन्छ ।

६.४ शैक्षिक संस्थामा कुल भर्ना सङ्ख्या

क्र.सं	तह	छात्र	छात्रा	जम्मा
१	प्राथमिक	279	332	611
२	निम्न माध्यमिक	37	37	74
३	माध्यमिक	0	0	0
कुल जम्मा		316	369	685

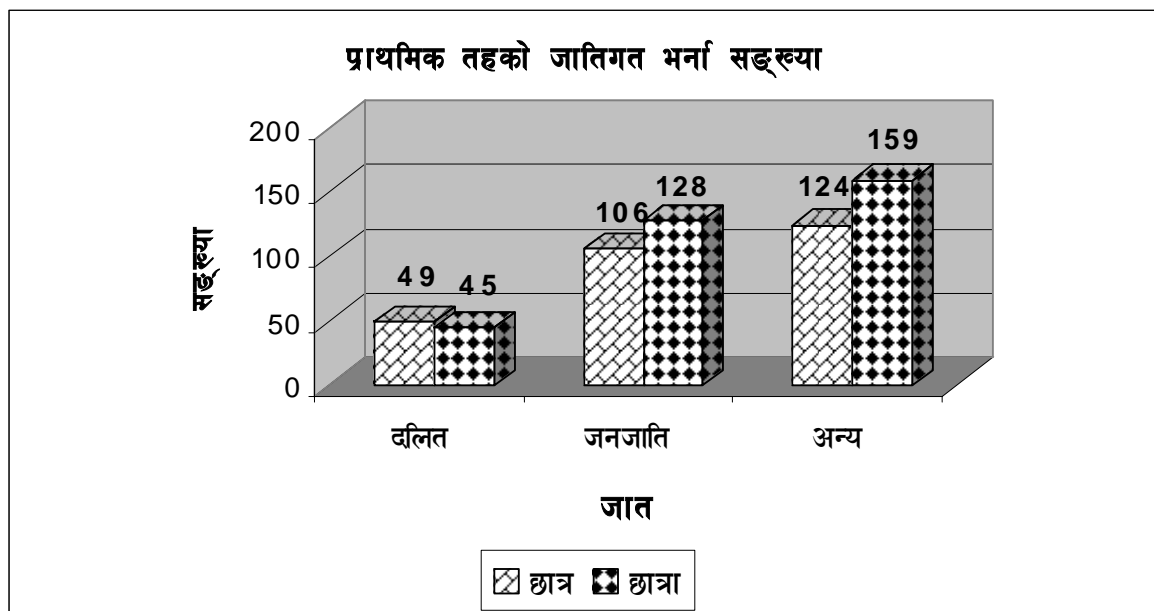
स्रोत : जिल्ला शिक्षा कार्यालय, भक्तपुर, २०६२

यस गा.वि.स.मा रहेका शैक्षिक संस्थाहरूमा भर्ना सङ्ख्या तुलनात्मक रूपमा प्राथमिक तहमा उच्च रहेको छ भने निम्न माध्यमिक र माध्यमिक तहमा क्रमशः घट्दै गएको छ । कुल भर्ना सङ्ख्यामा छात्र ४६.१३ प्रतिशत र छात्रा ५३.८७ प्रतिशत रहेको छ । छात्र र छात्राको भर्ना दरमा ठूलो अन्तर नभएको देखिन्छ ।

६.५ प्राथमिक तहको जातिगत भर्ना भर्ना दर

छात्र				छात्रा				जम्मा
दलित	जनजाति	अन्य	जम्मा	दलित	जनजाति	अन्य	जम्मा	
49	106	124	279	45	128	159	332	611

स्रोत : जिल्ला शिक्षा कार्यालय, भक्तपुर, २०६२



६.६ विद्यालयहरुको विवरण

क्र.सं.	विद्यालयको नाम
१.	राम नि.मा.वि.
२.	भगवती नि.मा.वि.
३.	महाकालेश्वर प्रा.वि.
४.	देवी प्रा.वि.
५.	डाँडापाटी प्रा.वि.
६	दक्षिणकाली प्रा.वि.

स्वास्थ्य स्थिति

परिच्छेद - ७ स्वास्थ्य स्थिति

यस गा.वि.स.को स्वास्थ्य स्थिति हेर्दा समग्रमा सामान्य देखिन्छ । उपचार विधिको प्रयोग गर्ने प्रवृत्ति देखि लिएर त्यहाँका मानिसमा लाग्ने सामान्य रोगको अवस्था तथा दीर्घ रोगको अवस्था एवम् परिवार नियोजनाको साधनको प्रयोग गर्ने सङ्ख्या लगायतका अन्य जनस्वास्थ्यको विवरण तलको तालिकाहरूबाट देखाइएको छ :

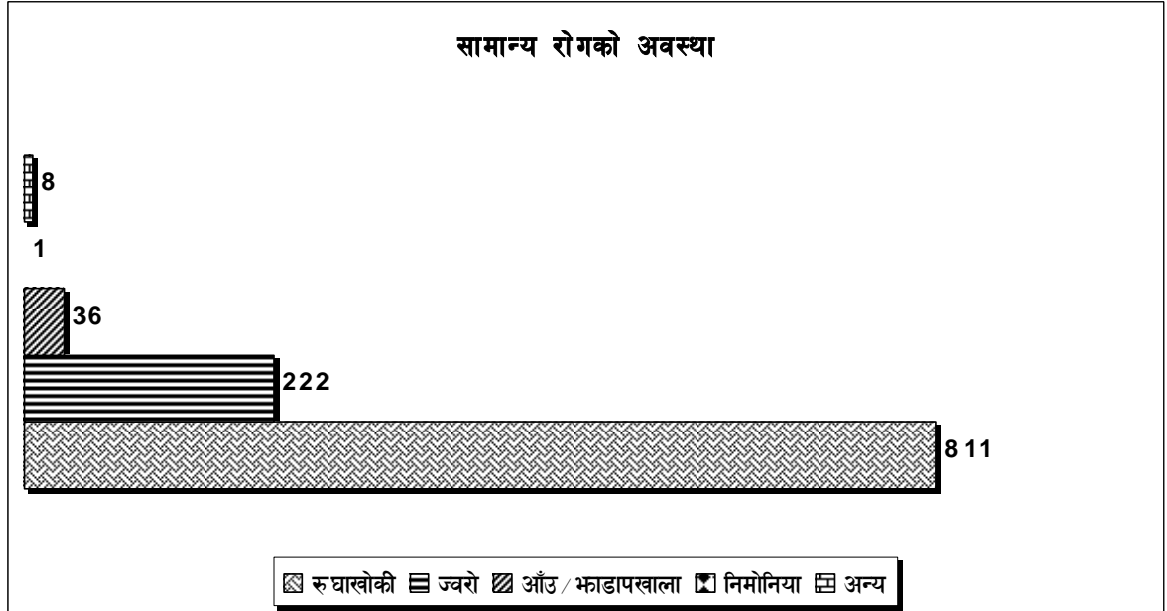
७.१ पारिवारिक उपचार विधिको आवृत्ति

वडा	उपचारको विधि	लामा/धामी/भाँक्री	अस्पताल
	१	1	95
	२	0	123
	३	1	94
	४	0	97
	५	1	131
	६	0	108
	७	0	87
	८	28	116
	९	0	75
	जम्मा	31	926

७.२ सामान्य रोगको अवस्था जनसङ्ख्याको आधारमा

वडा	रोग	रुघाखोकी	निमोनिया	ज्वरो	आँउ/भाडापखाला	अन्य	जम्मा
१		75	0	31	6	0	112
२		109	0	26	2	0	137
३		83	1	4	1	0	89
४		89	0	23	1	0	113
५		123	0	19	2	4	150
६		74	0	21	18	0	113
७		78	0	16	5	1	110
८		107	0	81	0	3	191
९		73	0	1	1	0	75

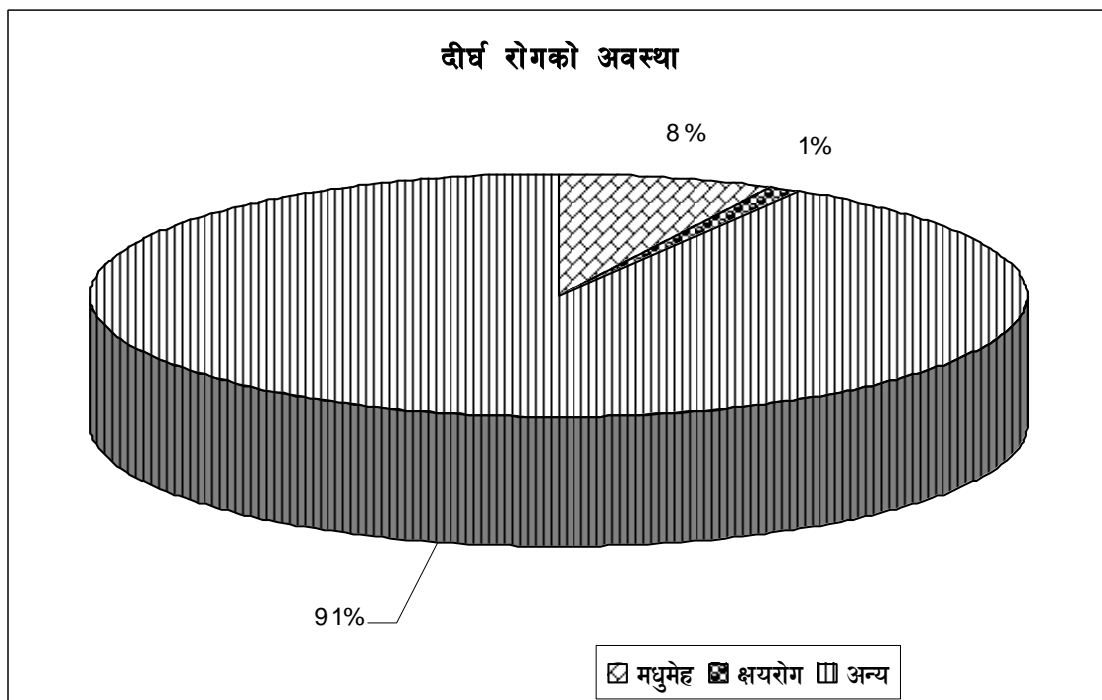
वडा / रोग	रुघाखोकी	निमोनिया	ज्वरो	आँउ / भाडापखाला	अन्य	जम्मा
जम्मा	811	1	222	36	8	1090



७.३ दीर्घ रोगको अवस्था

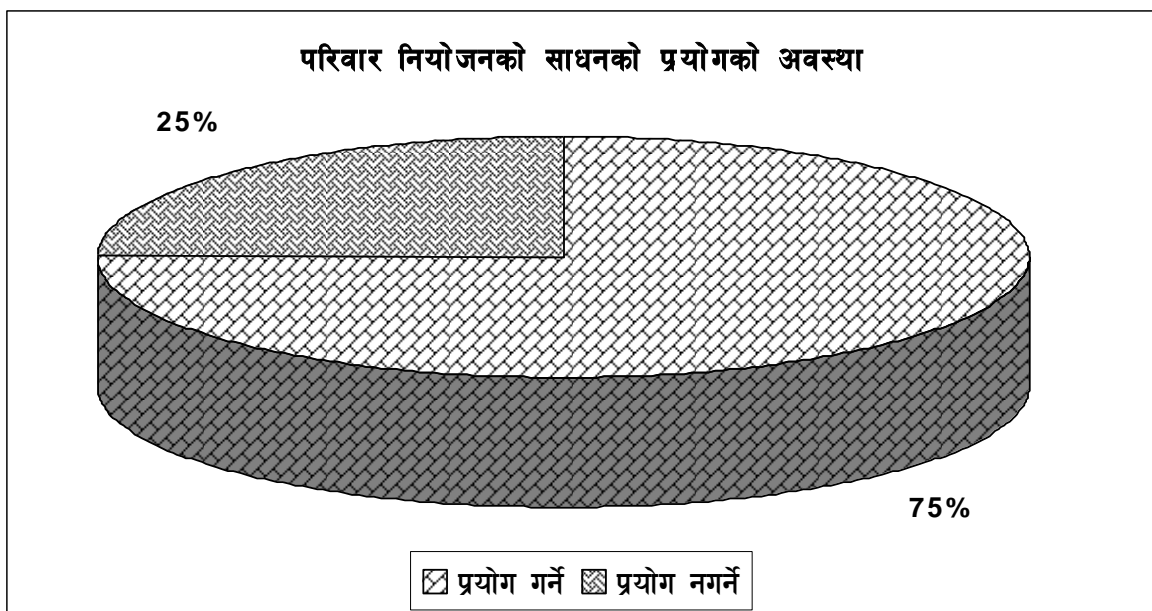
वडा / रोग	मधुमेह	क्यान्सर	क्षयरोग	एड्स	अन्य	जम्मा
१	0	0	0	0	8	8
२	0	0	0	0	9	9
३	1	0	0	0	5	6
४	1	0	0	0	15	16
५	0	0	0	0	10	10
६	1	0	0	0	2	3
७	1	0	1	0	12	14
८	3	0	0	0	20	23
९	0	0	0	0	3	3

वडा	रोग	मधुमेह	क्यान्सर	क्षयरोग	एड्स	अन्य	जम्मा
	जम्मा	7	0	1	0	84	92



७.४ परिवार नियोजनको साधन प्रयोगको अवस्था

वडा	प्रयोगको अवस्था	प्रयोग गर्ने	प्रयोग नगर्ने	जम्मा
	१	67	30	97
	२	87	31	118
	३	77	20	97
	४	83	13	96
	५	92	46	138
	६	101	9	110
	७	51	38	89
	८	85	29	114
	९	61	15	76
	जम्मा	704	231	935



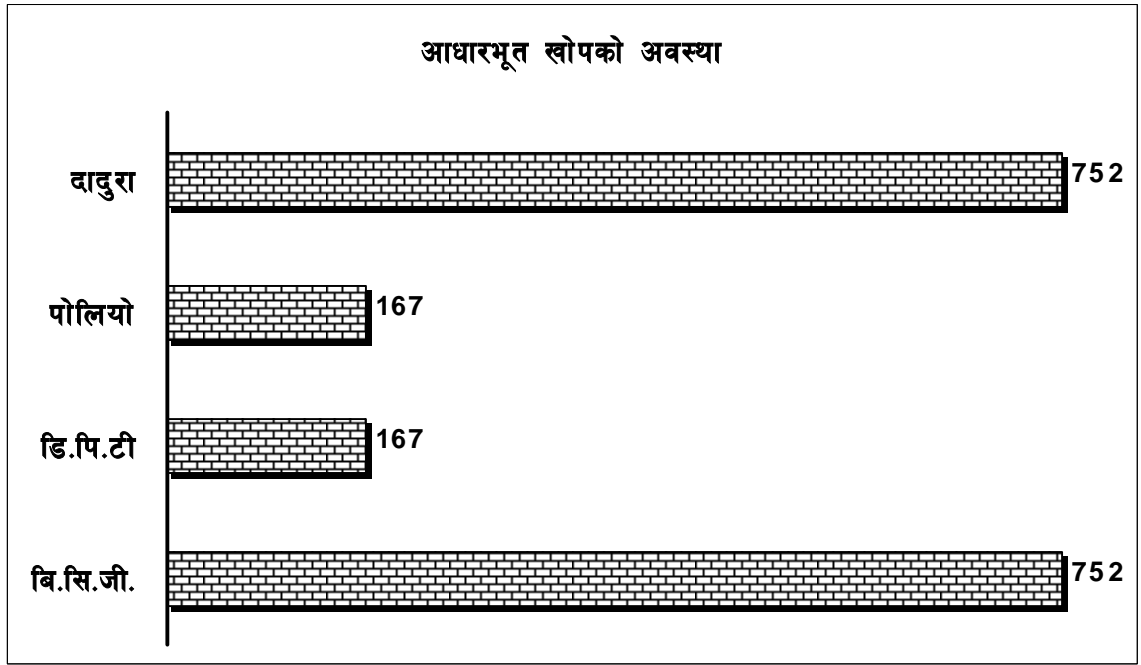
७.५ स्थायी बन्ध्याकरण गर्नेको अवस्था

वडा	लिङ्ग	महिला	पुरुष	जम्मा
१		53	15	68
२		62	26	88
३		72	2	74
४		53	30	83
५		70	22	92
६		67	34	101
७		42	9	51
८		85	9	94
९		50	12	62
जम्मा		554	159	713

७.६ आधारभूत खोपको अवस्था

वडा	खोप	बि.सि.जी.	डि.पि.टी	पोलियो	दादुरा	जम्मा
१		98	0	0	98	196
२		115	0	0	115	230
३		55	0	0	55	110
४		89	0	0	89	178

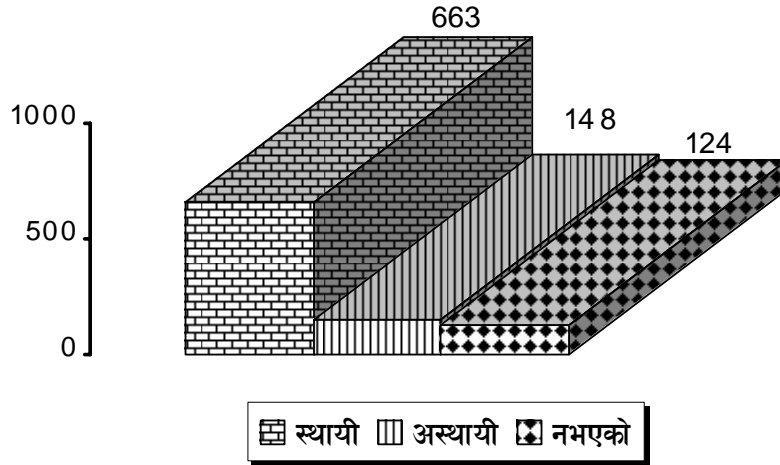
वडा	खोप	बि.सि.जी.	डि.पि.टी	पोलियो	दादुरा	जम्मा
५		105	0	0	105	210
६		104	2	2	104	212
७		30	9	9	30	78
८		84	84	84	84	336
९		72	72	72	72	288
	जम्मा	752	167	167	752	1838



७.७ शौचालय प्रयोगको आधारमा घरघुरी विवरण

वडा	शौचालयको अवस्था	स्थायी	अस्थायी	नभएको	जम्मा
१		65	25	7	97
२		69	35	14	118
३		68	25	4	97
४		88	3	5	96
५		95	15	28	138
६		93	9	8	110
७		65	17	7	89
८		78	7	29	114
९		42	12	22	76
	जम्मा	663	148	124	935

शौचालय प्रयोगको आधारमा घरधुरी विवरण



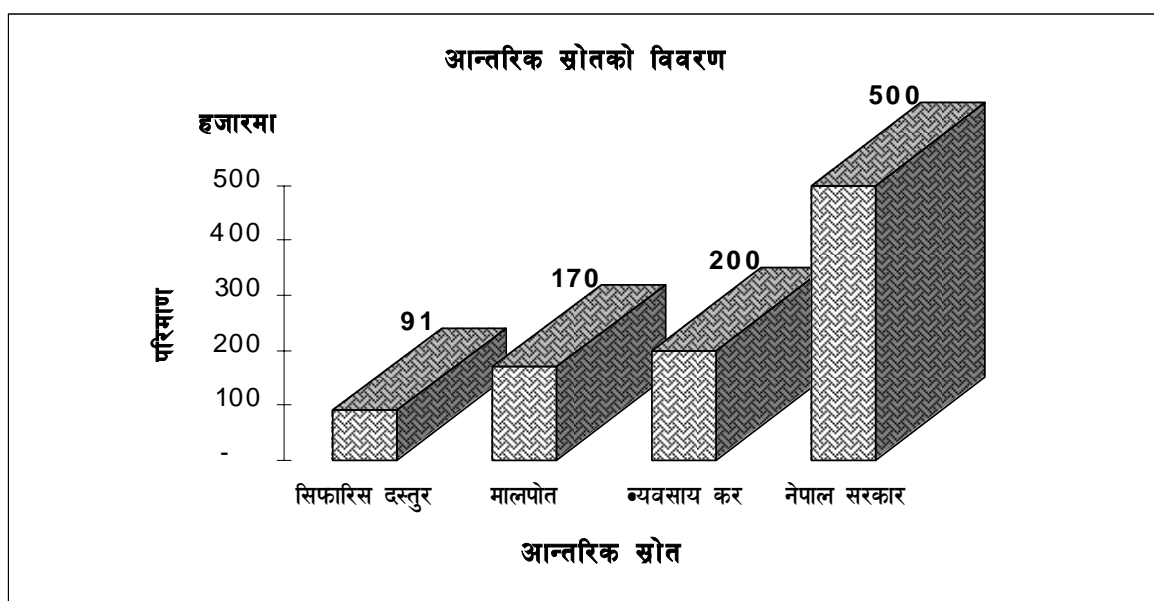
गा.वि.स. को भौतिक अवस्था

परिच्छेद - ८

गा.वि.स. को भौतिक अवस्था

८.१ गाउँ विकास समितिको आर्थिक स्रोत

क्र.सं.	आन्तरिक स्रोतका शीर्षकहरू	प्राप्त हुने रकम	प्राप्त हुने क्षेत्र
१.	सिफारिस दस्तुर	९१,०००	
२.	मालपोत	१,७०,०००	
३.	ब्यवसाय कर	२,००,०००	
४	नेपाल सरकार	५,००,०००	
	जम्मा	९,६१,०००	



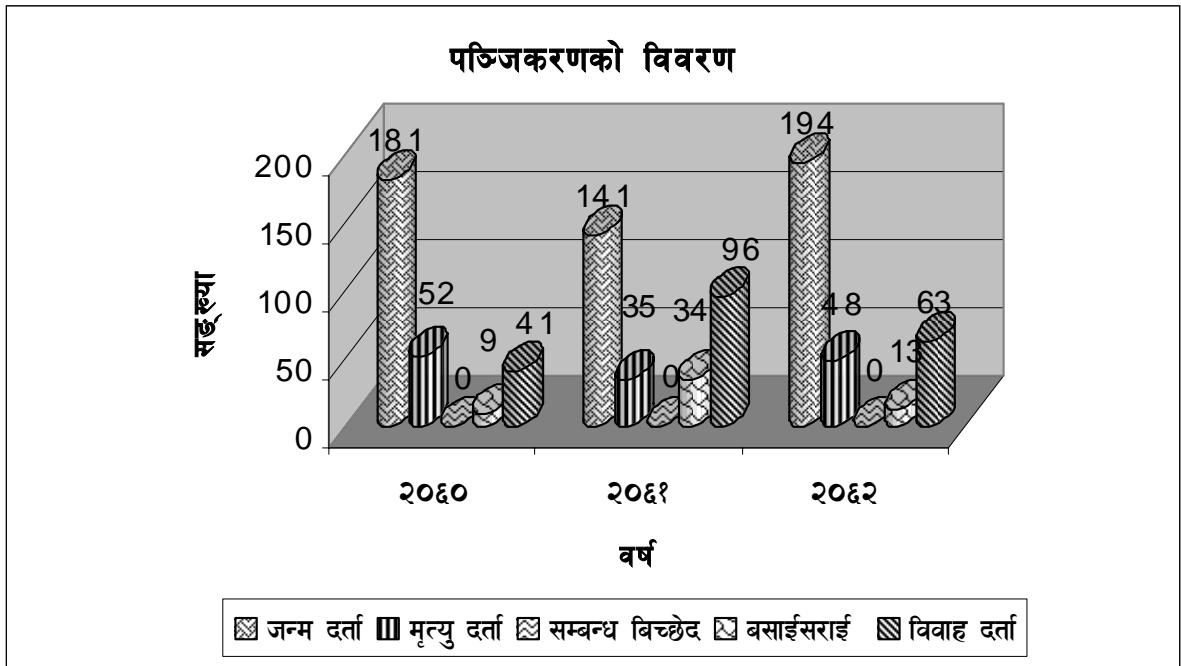
यस गा.वि.स.को प्रमुख आर्थिक स्रोतको रूपमा नेपाल सरकारको अनुदानलाई लिन सकिन्छ । गा.वि.स.को अन्य आयस्रोतको रूपमा मालपोत, ब्यवसाय कर र सिफारिस दस्तुर पनि देखिन्छ ।

८.२ सेवा केन्द्रहरूको विवरण

क्र.सं.	सेवा केन्द्रहरूका नाम	बडा नं.	बस्ती
१	चित्तपोल उप-स्वास्थ्य चौकी		
२	चित्तपोल अतिरिक्त हुलाक		

८.३ विगत ३ वर्ष देखिको पञ्जिकरणको विवरण

क्र.सं.	विवरण	गत ३ वर्ष देखिको पञ्जिकरणको सङ्ख्या		
		२०६०	२०६१	२०६२
१.	जन्म दर्ता	१८१	१४१	१९४
२.	मृत्यु दर्ता	५२	३५	४८
३.	सम्बन्ध बिच्छेद	०	०	०
४.	बसाईसराई	९	३४	१३
५.	विवाह दर्ता	४१	९६	६३



८.४ जेष्ठ नागरिक तथा एकल महिलाहरूको विवरण

क्र.सं.	विवरण	गत ३ वर्षको जेष्ठ नागरिक तथा एकल महिलाहरूको संख्या				कैफियत
		२०६०	२०६१	२०६२	२०६३	
१.	जेष्ठ नागरिक	-	-	६२		
२.	एकल महिला	-	-	४६		

८.५ विगत ३ वर्ष देखिको नागरिकता तथा अन्य सिफारिसहरुको विवरण

क्र.सं.	विवरण	गत ३ वर्षको नागरिकता तथा अन्य सिफारिस हरुको संख्या			कैफियत
		२०६०	२०६१	२०६२	
१.	नागरिकता सिफारिस	१४७	२१४	१३८	
२.	अन्य सिफारिस	३४५	४६१	४८८	

८.६ वि.सं. २०१७ देखि हालसम्मका जनप्रतिनिधिहरुको विवरण

क्र.सं.	जनप्रतिनिधिहरुको नाम	ठेगाना	पद	कार्य काल
१	कृष्णबहादुर कार्की	चित्तपोल-४	प्रधानपञ्च	२०१७-२०२२
२	भेलबहादुर त्वाती	चित्तपोल-३	उपप्रधानपञ्च	२०१७-२०२२
३	गोकर्णबहादुर कार्की	चित्तपोल-४	प्रधानपञ्च	२०२२-२०४७
४	कुलबहादुर देउजा	चित्तपोल-२	उपप्रधानपञ्च	२०२२-२०३२
५	केशवबहादुर लागेजु	चित्तपोल-१	उपप्रधानपञ्च	२०३२-२०३७
६	कुलबहादुर देउजा	चित्तपोल-२	उपप्रधानपञ्च	२०३७-२०४२
७	बुद्धिबीर माकाजु	चित्तपोल-३	उपप्रधानपञ्च	२०४२-२०४७
८	गोकर्णबहादुर कार्की	चित्तपोल-४	अध्यक्ष	२०४७-२०५४
९.	रमेश देउजा	चित्तपोल-२	अध्यक्ष	२०५४-२०५९
१०	कृष्णप्रसाद दुलाल	चित्तपोल-७	उपाध्यक्ष	२०४७-२०५९

सम्भावना र अवसरहरू

परिच्छेद - ९

सम्भावना र अवसरहरू

९.१ प्रमुख सम्भावना तथा अवसरहरूको विश्लेषण तालिका

९.१.१ आर्थिक विकास

उपलब्ध अवसरहरू	उपयोगिता	उपयोगिताको विवरण
१. परम्परागत सीप र प्रविधिको उपयोग	- घरेलु उद्योगको विकास गर्न सकिने	- काठको बुट्टा काट्ने, चिउरा र जुजु धौ (दही) बनाउने - माटोको भाँडा बनाउने - तानले कपडाहरू बुन्ने सम्बन्धी (हाकुपटासी, कालो टोपी, बुट्टे कपडा)
२. छरिएर रहेका पानीका स्रोतहरूको उपयोग गर्न सके कृषिको उत्पादन र उत्पादकत्व वृद्धि हुने ।	- खानेपानी, सिंचाइ, घरायसी प्रयोग	- फूल बनाउने - वर्षातको पानी जम्मा गर्ने - बोरिङ गरेर पानी तान्ने - पोखरी निर्माण गर्ने - अलैची, चिया जस्ता विरुवाको क्षमता वृद्धि गर्ने खेतीपाती बढाउने - फोहोरमैलाबाट प्रदुषित खोलानालाको संरक्षण गर्ने
३. उर्वर भूमि रहेकोले कृषिको उत्पादकत्व उच्च रहेको	- तरकारी र खाद्यान्न बालीको ब्यवसायिक उत्पादन	- आलु
५. पर्यटनको गन्तव्य स्थलको रूपमा रहेको।	- स्थानीय रोजगारी र पर्यटन ब्यवसाय प्रवर्द्धन	- नाचगान/सांस्कृतिक कार्यक्रम, कला, उपहार, हस्तकला, होटल, ब्यवसाय
६ परिश्रमी र लगनशील जनता	- आर्थिक सामाजिक क्षेत्रमा पेशागत विकास गर्न सकिने ।	- जनसहभागिता परिचालन - पेशागत विशिष्टीकरण
७. फूल लगाउने (Floriculture) संभावना	- मौसमी आयआर्जन र रोजगारी	- आयातित फूलहरूको क्रमशः विज्ञापन हुने - रोजगारी बढ्ने

		- नगदे वालीको रुपमा विकास हुने
--	--	--------------------------------

१.१.२ सामाजिक विकास

उपलब्ध अवसरहरू	उपयोगिता	उपयोगिताको विवरण
१. कला, संस्कृति, ऐतिहासिक र पुरातात्विक दृष्टिले राष्ट्रिय अन्तराष्ट्रिय क्षेत्रमा ख्याति	- आन्तरिक तथा वाह्य पर्यटन विकास - कला र संस्कृतिको संरक्षण र सम्बर्द्धन	- परम्परागत संस्कृतिले पर्यटकहरू आकर्षित हुने - आय अभिवृद्धि हुने
२. पर्यटक ब्यवसायको लागि महत्वपूर्ण गन्तब्य स्थल	- ग्रामीण पर्यटन विकासमा प्रबर्द्धन हुने - रोजगारीमा अभिवृद्धि गर्न सकिने	- जीवनस्तरमा सुधार गर्न सकिने - आयमा अभिवृद्धि हुन सक्ने
५. राष्ट्रिय अन्तराष्ट्रिय गैरसरकारी संस्थाहरूको सहभागितामा वृद्धि	- सेवा सुविधामा पहुँच - सामाजिक जागरण	- सामाजिक परिचालनमा वृद्धि - स्वास्थ्य स्थितिमा सुधार - सहकारीतामा वृद्धि
७. निःशुल्क ताय अनिवार्य प्राथमिक शिक्षाको सम्भावना	- सबैका लागि शिक्षा भन्ने नारा पूरा हुने	- साक्षरता दरमा वृद्धि - सबैमा प्राथमिक शिक्षाको अवसर प्राप्त हुनु ।

१.१.३ भौतिक पूर्वाधार विकास

उपलब्ध अवसरहरू	उपयोगिता	उपयोगिताको विवरण
१. भौगोलिक विकटता नभएको	- विकास निर्माणको हरेक क्षेत्रमा काम गर्न सजिलो ।	- सडक, टेलिफोन, विद्युत, खानेपानी जस्ता पूर्वाधारको विकास
२. गा.वि.स.मा सडक, विद्युत, खानेपानी र टेलिफोन सेवा पुगेको	- विकासका सम्पूर्ण पूर्वाधारहरूको उपयोग गर्न सकिने ।	- गा.वि.स. मा मोटर बाटो पुग्न सक्ने - विद्युत टेलिफोन जस्ता सुविधा गा.वि.स. मा प्राप्त ।

२.१.४. सस्थागत विकास र स्रोत परिचालन

उपलब्ध अवसरहरू	उपयोगिता	उपयोगिताको विवरण
१. खानीको दिगो विकासको रणनीति अवलम्बन गर्न सके आन्तरिक स्रोत बृद्धि गर्न सकिने	- स्रोत परिचालन र अभिवृद्धि । - निर्माण ब्यवसाय प्रवर्द्धन	- स्थानीय निकायको आयस्रोत बढ्ने - स्थानीय रोजगारीमा अभिवृद्धि
२. स्रोत सेवा सुविधा को पहुँच भएको	- सेवा प्रवाहमा प्रभावकारीता	- जनताले राम्रो सेवा समयमा नै पाउने र प्रतिक्रिया लिई सेवाको प्रभावकारीता बढाउने ।
३. ऐतिहासिक कला, सस्कृति तथा पर्यटकीय स्थलको सम्पन्नता	- पर्यटन प्रवर्द्धन - रोजगारीको सृजना	- कला सस्कृतिको संरक्षण र प्रवर्द्धन हुने - स्रोत परिचालनमा बढोत्तरी दिने
४. गा.वि.स.मा शैक्षिक प्रवर्द्धनमा सुदृढ सस्थागत ब्यवस्था ।	- सक्षम मानव संसाधन विकास को तयारी तथा निर्माण	- रोजगारी सृजना - स्थानीय छात्रा बृद्धि - भौतिक सामाजिक पूर्वाधार
५. क्षेत्रफल र भौगोलिक बनावटको कारणले नमुना गा.वि.स. रूपमा विकास गर्न सकिने ।	- नमुना गा.वि.स. बन्ने	- सामाजिक आर्थिक पूर्वाधारको विकास

स्रोत : आवधिक जिल्ला विकास योजना : भक्तपुर, २०५८

परिशिष्ट

गा.वि.स. को सङ्गठनात्मक संरचना

