

गा.वि.स. को सङ्क्षिप्त परिचय

परिच्छेद - १

गा.वि.स. को सङ्क्षिप्त परिचय

१.१. नामाकरण

भक्तपुर जिल्लाका विभिन्न कोटहरू मध्ये एउटा कोट रहेको यस गा.वि.स. मा रहेको छ । यहाँका कृषकहरूको मुख्य पेशा पशुपालन ब्यवसाय रहेकोले प्रशस्त दुध दही उत्पादन गर्ने भएको कारणले यहाँ प्रशस्त दही पाउने हुँदा दहीलाई कोटसँग मिलाई दधिकोट नाम रहन गएको भन्ने भनाई रहेको छ ।

१.२ भौगोलिक अवस्थिति

भक्तपुर जिल्लाको दक्षिण पश्चिममा अवस्थित दधिकोट गा.वि.स. को कूल क्षेत्रफल ६.२० वर्ग कि.मि. छ । यस गा.वि.स. को पूर्वमा गुण्डु गा.वि.स., पश्चिममा बालकोट गा.वि.स., उत्तरमा मध्यपुर ठिमी नगरपालिका र कटुञ्जे गा.वि.स., दक्षिणमा सिरुटार गा.वि.स. र ललितपुर जिल्लाको लामाटार गा.वि.स. पर्दछ । यस दधिकोट गा.वि.स. मध्यपुर थिमी, हनुमन्तेपुल सम्म समतल भू-भाग हुँदै क्रमशः उच्च भू-भाग र हिँचो, गाम्चा, दधिकोटमा पुगी समतल भू-भागमा रहेको र क्रमशः उच्च भू-भाग भई अन्तलिङ्ग डाँडा र ढिपस पाखा सम्म फैलिएको छ । उत्तर दक्षिण लाम्चो सिमाना, पूर्व पश्चिम चौडाई कम हुँदै ईट्टाकार बनोट रहेको छ । यस गा.वि.स. भित्र पहाडी र उपत्यका क्षेत्र रहेका छन् ।

१.३ हावापानी

यस गा.वि.स.को हावापानी समशितोष्ण प्रकारको छ । यस गा.वि.स.मा ग्रीष्म ऋतुमा करिब २४° देखि ३२° सेल्सियससम्म यहाँको तापक्रम हुने गर्दछ र हिउँदमा ०° देखि -२° सेल्सियस तापक्रम पुग्दछ ।

१.४ वन जङ्गल तथा वन्यजन्तु

यस गा.वि.स.मा ऐश्वर्य, पात्ले, चमेली, नाङ्गापाखो, अन्तलिङ्ग र विरसिङ्ग सामुदायिक वनहरू रहेका छन् । यस वनले ५८ हेक्टर क्षेत्रफल ओगटेको छ । यस गा.वि.स.मा बाघ, चितुवा, मृग, खरायो, दुम्सी, वनमुसा, वनविरालो लगायतका वन्यजन्तुहरू पाइन्छ । कालिज, लामपुच्छे, फिस्टे, तित्रा, कल्चौडे, दुकुर, कोइली, कालिज, चिवे, सुगा, तोपचरा, सानोभट्टी, कोहेरी, कालेधोवी, चिल, बाज, लाटोकोसेरो, काठफोरुपवा र जुरेली लगायतका पन्थीहरू पाइन्छ । चिलाउने, काफल, कटुस भिङ्गाने, गुराँस सेतीकाठ बकैना, उत्तिस, लौसी, ओखर, सौर, मौवा,

सल्लो, लहरे पिपल, काँइयो फुल, कपुरधुपी लगायतका बोटविरुवाले ४५ हेक्टर क्षेत्रफल ओगटेको छ । सेतोजरो, धसिरे, हरियो ओखती, काफलको फल बोक्रो र जटामसी लगायतका जडीबुटीहरू यहाँ पाइन्छ ।

१.६ प्रमुख चाड र जात्राहरू

यस गा.वि.स. का बासिन्दाहरू धेरैजसो हिन्दु धर्मावलम्बी भएको कारणले उनीहरूको चाडपर्व पनि हिन्दु संस्कारमा आधारित छ । विशेषत हिन्दुहरूको महान चाड दशैं, तिहार, माघेसङ्क्रान्ति, साउनेसङ्क्रान्ति, नागपञ्चमी, जनैपूर्णिमा, बाबुको मुख हेर्ने, आमाको मुख हेर्ने, तीज लगाएतका चाडपर्वहरू यस गा.वि.स. मा मनाउने गरिन्छ । यस गा.वि.स. का बासिन्दाहरू नेवारी समुदायका भएकाले उनीहरूका केहि विशेष चाडहरू जस्तै म्ह पूजा लगायतका पर्वहरू मनाउने गर्दछन् । यस गाविसमा चरखण्डी महादेवको स्थान र अनन्त लिङ्गेश्वरको जात्रा जनैपूर्णिमामा बडो धुमधामसँग मनाइन्छ ।

१.७ भेषभुषा

यस गा.वि.स. मा परम्परागत पोशाकको रूपमा ब्राम्हण, क्षेत्री र दलित समुदायका महिलाहरूले चौबन्दी चोलो, फरिया, खास्टो लगाउँछन् भने नेवारी महिलाहरूले हाकुपटासी लगाएतका मौलिक पहिरनहरू लगाउने गर्दछन् । त्यसै गरी पुरुषहरूले दौरासुरुवाल, इस्टकोट र भादगाउँले टोपी लगाउने गर्दछन् । शहरीकरण र आधुनिकीकरणका कारण अहिलेका नयाँ पुस्ताका युवा युवतीहरू कुर्था सरवाल, प्यान्ट र टिसर्ट लगाउँछन् भने युवकहरू प्यान्ट, सर्ट, सुट लगायत जिन्सको पहिरनहरूको प्रयोग गर्ने गर्दछन् ।

१.८ जाति, धर्म र भाषा

यस गा.वि.समा ब्राम्हण, क्षेत्री, नेवार, तामा, मगर, गुरुङ लगायतका जातजातिका वसोवास रहेको छ । संख्यात्मक हिसावले हेर्दा ब्राम्हण र क्षेत्रीहरूको वाहुल्यता रहेको छ । यस गा.वि.समा बस्ने अधिकांश बासिन्दाहरूमा हिन्दू धर्मावलम्बीहरू छन् । यस गा.वि.स. मा नेवार समुदायहरूले नेवारी भाषा बोल्दछन् । यसरी सबै जातजातिले माध्यम भाषाको रूपमा नेपाली भाषा बोल्दछन् ।

१.९ ऐतिहासिक तथा पुरातात्विक महत्वका स्थलहरू

यस गा.वि.स.मा प्रमुख ऐतिहासिक र पुरातात्विक महत्वका स्थलहरू यस प्रकार रहेका छन् :

- | | |
|----------------------------------|------------------------|
| क) अनन्त लिङ्गेश्वर महादेव स्थान | ख) विन्दावासिनी मन्दिर |
| ग) चरखण्डी महादेव | घ) दक्षिणवाराही मन्दिर |
| ङ) चित्रपुर गणेश | च) श्वेत गणेश |
| छ) पञ्चा गणेश | ज) शाही गणेश |

भरु) राधाकृष्ण मन्दिर
ट) राधाकृष्ण मन्दिर
ड) दुकुटेश्वर महादेव
त) पञ्चकन्या भवगती

ऑ) विश्वरुपेश्वर महादेव
ठ) त्रिवेणीश्वर महादेव
ण) मातारेश्वर महादेव
थ) कृष्ण मन्दिर

जनसाङ्ख्यिक स्थिति

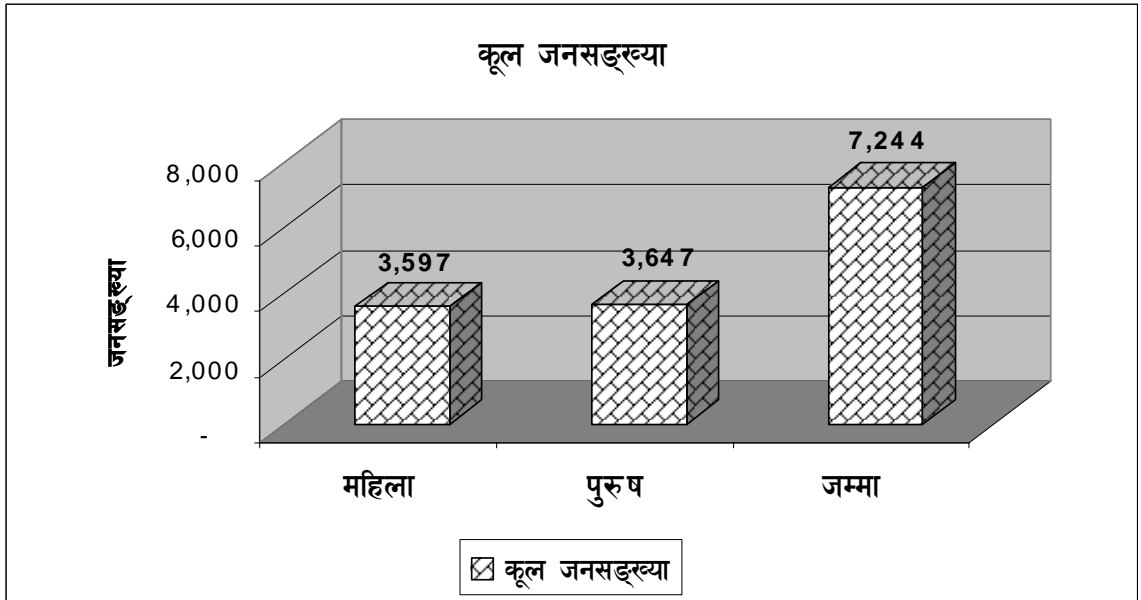
परिच्छेद - २ जनसाङ्ख्यिक स्थिति

२.१ जनसङ्ख्याको अवस्था

दधिकोट गा.वि.स. को कूल जनसङ्ख्या ७,२४४ मध्ये महिला ३,५९७ र पुरुष ३,६४७ रहेको छ । जसमा महिलाको प्रतिशत ४९.६५ र पुरुषको प्रतिशत ५०.३५ रहेको छ । जनसङ्ख्याको अवस्था निम्न तालिकामा प्रस्तुत गरिएको छ :

२.१.१ गा.वि.स.को कूल जनसङ्ख्या

लिङ्ग	कूल जनसङ्ख्या	प्रतिशत
महिला	3597	49.65
पुरुष	3647	50.35
जम्मा	7244	100



२.१.२ वडागत जनसङ्ख्याको स्थिति

वडा नं.	जनसङ्ख्या			प्रतिशत
	महिला	पुरुष	जम्मा	
1	204	216	420	5.80
2	311	323	634	8.75
3	387	368	755	10.42
4	347	347	694	9.58
5	426	433	859	11.86
6	554	517	1071	14.78
7	384	368	752	10.38
8	460	480	940	12.98
9	524	595	1119	15.45
कूल जम्मा	3597	3647	7244	100

यस गा.वि.स. का ९ वडाहरू मध्ये सबै भन्दा बढी जनसङ्ख्या वडा नं ९ मा १५.४५ प्रतिशत रहेको छ भने सबैभन्दा कम जनसङ्ख्या वडा नं. १ मा ५.८० प्रतिशत रहेको छ ।

२.१.३ वडागत आधारमा घरधुरी विवरण

वडा नं.	घरधुरी	प्रतिशत
1	69	5.96
2	118	10.20
3	130	11.24
4	128	11.06
5	128	11.06
6	176	15.21
7	124	10.72
8	122	10.54
9	162	14.00
कूल जम्मा	1157	100

यस गा.वि.स. का ९ वडाहरू मध्ये सबै भन्दा बढी घरधुरी १५.२१ प्रतिशत वडा नं ६ मा रहेको छ भने सबैभन्दा कम घरधुरी ५.९६ प्रतिशत वडा नं. १ मा रहेको छ ।

२.१.४ वडागत आधार आ वस्तीगत विवरण

वडा	क्र.स.	वस्ती
1	1	विरुवा
2	1	धिपसपाखा
	2	कालीटार
	3	चमेलडाँडा
	4	पाल्लेटार
3	1	पकाण्डोल
	2	काकी गाउँ
4	1	तामागाउँ
	2	खड्का गाउँ
	3	अन्तलिगाउँ
5	1	तर्खगाल
6	1	दधिकोट
	2	गाम्चा / घैयाटार
7	1	सिकारीटार
	2	हिँचो
	3	नयाँ वस्ती
8	1	खुकुण्डोल
	2	चित्रपुर
	3	गाम्चा
9	1	चित्रपुर
	2	गाम्चा
	3	नयाँ वस्ती
	4	दधिकोट
	5	वस्नेत टोल
	6	दक्षिण वाराही

२.१.५ धर्म अनुसार वडागत घरधुरी विवरण

वडा \ धर्म	हिन्दू	बौद्ध	अन्य	जम्मा
१	69	0	0	69
२	118	0	0	118
३	130	0	0	130
४	128	0	0	128
५	126	0	2	128
६	176	0	0	176
७	124	0	0	124

वडा	धर्म	हिन्दू	बौद्ध	अन्य	जम्मा
	८	122	0	0	122
	९	162	0	0	162
	कूल जम्मा	1155	0	2	1157

यस गा.वि.स.मा हिन्दू धर्मावलम्बीहरूको बसोबास रहेको छ । जुन ९९.९३ प्रतिशत छ भने अन्य धर्मावलम्बी ०.१० प्रतिशत रहेको छ।

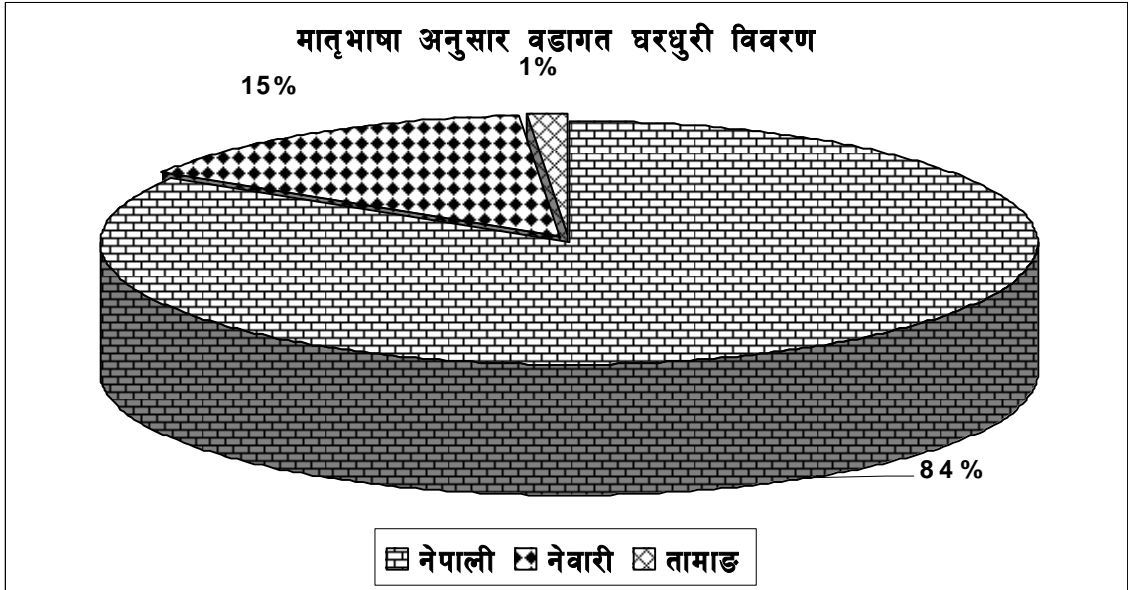
२.१.६ मुख्य पेसा अनुसार वडागत घरधुरी वितरण

वडा	पेसा	कृषि	ब्यापार	सरकारी सेवा	अन्य	जम्मा
१		55	1	13	0	69
२		105	5	8	0	118
३		126	0	3	1	130
४		105	4	15	4	128
५		86	7	19	16	128
६		141	8	15	12	176
७		97	0	22	5	124
८		101	7	7	7	122
९		87	28	22	25	162
	जम्मा	903	60	124	70	1157

यस गा.वि.स.का बासिन्दाहरू कृषि, ब्यापार सरकारी सेवा र अन्य पेशामा संलग्न छन् । कृषि पेशामा सबैभन्दा बढी ७८.०५ प्रतिशत घरधुरी संलग्न रहेका छन् भने ब्यापारमा ५.१९ प्रतिशत, सरकारी सेवामा १०.७२ प्रतिशत र अन्य पेशामा ६.०५ प्रतिशत संलग्न रहेका छन् ।

२.१.७ मातृ भाषा अनुसार वडागत घर धुरी विवरण

मातृ भाषा वडा	नेपाली	नेवारी	तामाङ	जम्मा
१	65	4	0	69
२	118	0	0	118
३	120	10	0	130
४	103	8	17	128
५	105	23	0	128
६	146	30	0	176
७	97	27	0	124
८	86	36	0	122
९	132	30	0	162
जम्मा	972	168	17	1157



यस गा.वि.स.मा रहेका घरधुरीहरू मध्ये ८४.०१ प्रतिशत घरधुरीले नेपाली भाषालाई मातृभाषाको रूपमा प्रयोग गर्छन् भने १४.५२ प्रतिशत घरधुरीले नेवारी भाषालाई मातृभाषाको रूपमा प्रयोग गरेको पाइन्छ । त्यस्तै १.४७ प्रतिशत घरधुरीले तामाङ भाषालाई मातृभाषाको रूपमा प्रयोग गरेको पाइन्छ ।

कृषि

परिच्छेद - ३ कृषि

३.१ कृषक समूहको विवरण

क्र.सं.	कृषक समूह को नाम	बडा नं.	सदस्य संख्या		जम्मा
			पुरुष	महिला	
१.	च्याउ कृषक समूह	दधिकोट-३, ६, ७, र ८	१६	१०	२६
२.	उत्साहित कृषक समूह	दधिकोट-७			
३.	गाम्चा तरकारी कृषक समूह	दधिकोट-७	३०	१२	४२
४.	विरुवा महिला कृषक समूह	दधिकोट-१		१८	१८

३.२ प्रमुख उर्वर फाँटहरूको विवरण

क्र.सं.	उर्वर फाँटहरूका नाम	बडा नं.	बस्ती
१	दधिकोट फाँट, चर्खण्डे	६	दधिकोट
२	सिकारीटार फाँट	७	सिकारीटार
३	चिवापुर फाँट	८ र ८	चित्रपुर
४	न्यौपाने टोल, खड्का टोल	६	न्यौपाने गाउँ

३.३ नर्सरीहरूको विवरण

क्र.सं.	नर्सरीको नाम	किसिम	बस्ती
१	कृष्णबहादुर थापा (मगर) को नर्सरी		तर्खगाल-५
२	राजु राउतको नर्सरी		तर्खगाल-३
३	मधुरामको नर्सरी		तर्खगाल-३
४	गोकुलको नर्सरी		तर्खगाल-५

३.४ पकेट क्षेत्रहरूको विवरण

क्र.सं.	पकेट क्षेत्र	बडा नं.	बस्ती
१	तरकारी	३ र ५	तर्खगाल
२	बाख्रापालन	४	तामाँ गाउँ
३	च्याउ खेती	३	राउतँ गाउँ
४	कुखुरा	७ र ८	हिन्चोक र गाम्चा

३.५ नगदेवालीको विवरण

क्र.सं.	नगदेवालीको नाम	बडा नं.	बस्ती
१	सिमि, फर्सि र काक्रो	३ र ५	तर्खगाल

३.६ फलफूलहरुको विवरण

क्र.सं.	फलफूलको नाम	बडा नं.	बस्ती
१	सुन्तला	५	तर्खगाल
२	जुनार	२	पात्लेटार
३	सुन्तला, भगटे, अनार र जुनार	२	पात्लेटार
४	जापानी स्याउ, नास्पाती, हलुवावेद	६	गाम्चा
५	नास्पाती, हलुवावेद	७	गाम्चा
६	सुन्तला	७	हिन्चोक

३.७ मुख्य व्यापारीक केन्द्रहरुको विवरण

क्र.सं.	व्यापारीक केन्द्रहरुका नाम	बडा नं.	बस्ती
१	गाम्चा बजार	६	गाम्चा
२	चित्रपुर बजार	८ र ९	चित्रपुर

३.८ पशुपंक्षीको विवरण

वडा	पशु					पंक्षी			
	गाई/ गोरु	भैंसी/ राँगा	खसी/ बाख्रा	अन्य	जम्मा	कुरुवुरा	हाँस	अन्य	जम्मा
१	64	12	38	0	114	606	6	0	612
२	52	3	29	0	84	0	0	0	0
३	21	3	65	0	89	38	0	0	38
४	130	22	280	10	442	722	3	0	725
५	58	16	86	7	167	141	6	1	148
६	115	20	80	4	219	30	10	0	40
७	80	20	40	0	140	3700	20	1	3721

वडा	पशु					पक्षी			
	गाई / गोरु	भैसी / राँगा	खसी / बाख्रा	अन्य	जम्मा	कुखुरा	हाँस	अन्य	जम्मा
ट	4	0	47	1	52	65	2	2	69
ट	54	4	37	5	100	10779	19	0	10798
कूल जम्मा	578	100	702	27	1407	16081	66	4	16151

3.९ सहकारी संस्थाहरुको वितरण

क्र.सं.	सहकारीको नाम	ठेगाना
१.	दधिकोट सहकारी संस्था लि.	दधिकोट-०, गाम्चा
२.	जनहित बहुउद्देश्यीय सहकारी संस्था लि.	दधिकोट-४
३.	गौमाता दुग्ध उत्पादन सर्वेक्षण सहकारी संस्था लि.	दधिकोट-५
४.	तर्खाल दुग्ध उत्पादक सहकारी संस्था लि.	दधिकोट-५
५.	दक्षिण बाराही महिला वचत तथा ऋण सहकारी संस्था लि.	दधिकोट-०
६.	वालकुमारी प्रकाशन सहकारी संस्था लि.	दधिकोट-६
७.	चमेली कल्याणकारी वचत तथा ऋण सहकारी संस्था लि.	दधिकोट-२

भौतिक पूर्वाधार

परिच्छेद - ४ भौतिक पूर्वाधार

४.१ वर्तमान यातायात सुविधा

सडक	: ६ कि.मी.
गोरेटो	: १० कि.मी.
पुल/पुलेसा	: ४ वटा

४.२ बस बिसौनीको विवरण

क्र.सं.	बस बिसौनीको नाम	बडा नं.	बस्ती
१	हिन्चोक	७	हिन्चोक
२	गाम्चा	६	गाम्चा
३	पंकाडोल	३	पंकाडोल
४	तर्खगाल	३-५	तर्खगाल

४.३ भोलेजो/कच्ची र पक्की पुलहरुको विवरण

क्र.सं.	पुलहरुको किसिम	बडा नं.	बस्ती	पुल रहेको पैनी/नदी
१	हनुमन्ते पक्की पुल	८	दक्षिण बाराही	हनुमन्ते
२	चर्खण्डी कच्ची पुल	६	दधिकोट	चर्खण्डी
३	महादेवखोला पक्की पुल	५		महादेव खोला
४	कटुञ्जे जाने कच्ची पुल	७	दधिकोट, कटुञ्जे	घट्टे खोला

४.४ सामुदायिक भवनहरुको विवरण

क्र.सं.	सामुदायिक भवनहरुका नाम	बडा नं.	बस्ती
१	दिदीबहिनी संस्था	२	पात्लेटार
२	हराभरा	४	गुण्डु

४.५ सामुदायिक संस्थाहरुको विवरण

क्र.सं.	सामुदायिक संस्थाको नाम	बस्तीको नाम	वडा नं.
१.	साही गणेश महिला	दधिकोट	६
२.	विन्दाबासिनी महिला	विरुवा	१
३.	पिपलबोट महिला	तर्खगाल	५
४	शिवशक्ति महिला	तर्खगाल	५
५.	अन्तलि महिला	अन्तलि	४/५

४.६ सभ्भावित ठूला आयोजनाहरुको विवरण

क्र.सं.	सम्भावित ठूला आयोजनाहरुको नाम	लाभान्वित संख्या	वडा नं.	बस्ती
१	भक्तपुर, कटुञ्जे, दधिकोट, गाम्चा हुँदै लुभु जाने सडक	१००००	७, ६, ८	कटुञ्जे, गाम्चा, सिरुटार, लुभु
२	चित्रपुर हुँदै बालकोट जोड्ने सडक	५०००	८	चित्रपुर, बालकोट
३	उपत्यका चक्रपथ मध्ये दधिकोट	१००००	३, ६, ७	
४	तर्खगाल, अन्तलि, पहाडी सडक	१५००	५, ४	तर्खगाल, अन्तलि
५	पाल्लेटार खानेपानी योजना	२०००	२, ४, ५	पाल्लेटार

४.७ खानेपानी उपभोक्ता समूहको विवरण

क्र.सं.	खानेपानी उपभोक्ता समूहको नाम	घरधुरी	बस्तीको नाम	वडा नं.	कैफियत
१.	उत्तिसधारी खा.पा. योजना		उत्तिसधारी	७	
२.	पुरानो खा.पा. योजना		उत्तिसधारी	७	
३.	पाल्लेटार खा.पा. योजना		पाल्लेटार	२	
४	स्याङ्च्या धारा योजना		तामा गाउँ	४	
५.	मानधारा खा.पा. योजना		चमेली डाँडा	४	
६.	कालिंटार खा.पा. योजना		कालिंटार	२	
७.	दधिकोट खा.पा. योजना		दधिकोट	५	

४.८ वर्तमान सिंचाई कूलो/नहर

क्र.सं.	स्रोत (खोलाको नाम)	कूलोको/नहरको लम्बाई	सिञ्चित क्षेत्र (रोपनी/विगाह)	सिंचाई उपलब्ध गाउँहरू
१.	महादेव खोला	७.८ कि.मि.	४५० हे.	दधिकोट, बालकोट
२.	ढुंगेखोला	३ कि.मि.	१०० हे.	दधिकोट, सिरुटार
३.	चर्खण्डा खोला	५ कि.मि.	२०० हे.	दधिकोट ६, ८

४.९ खानेपानी आपूर्तिको आधारमा घरधुरी वितरण

वडा	स्रोत					
	कुवा	ढुङ्गेधारा	पाइप धारा	इनार/ट्युबेल	अन्य	जम्मा
१	०	८	५५	६	०	६९
२	०	०	११२	६	०	११८
३	०	०	१२७	०	३	१३०
४	६	४८	७१	०	३	१२८
५	२	१	१२३	१	१	१२८
६	३	०	१६८	५	०	१७६
७	०	७९	४५	०	०	१२४
८	०	२	११५	५	०	१२२
९	०	२	१५७	३	०	१६२
जम्मा	११	१४०	९७३	२६	७	११५७

यस गा.वि.स.मा पानीको प्रयोगको अवस्था हेर्दा ८४.०९ प्रतिशत घरधुरीमा पाइपधाराबाट खानेपानी वितरण भएको, १२.१० प्रतिशत घरधुरीमा ढुङ्गेधाराको पानी प्रयोग गरिएको, ०.९५ प्रतिशत घरधुरीमा कुवाको पानी प्रयोग गरिएको २.२५ प्रतिशत घरधुरीमा इनारको पानी प्रयोग गरिएको र ०.६१ प्रतिशत घरधुरीमा स्रोत खुल्ल नसकेको देखिन्छ ।

४.१० गाउ विकास समिति क्षेत्रका पानीको स्रोत/नदीनालाहरू

क्र.सं.	नदीनाला	उद्गम स्थल (वडा नं. सहित)	बाह्रमासे वा मौसमी	वर्तमान उपयोग (सिंचाई वा पानीघाट)
१.	महादेव खोला	४	बाह्रमासे	सिंचाई ४५० हे.
२.	चर्खण्डा	३	बाह्रमासे	सिंचाई २०० हे.

४.११ इनार, मूल, पधेरा

क्र.सं.	स्थान (वडा नं.)	संख्या स्थायी र अस्थायी	वर्तमान उपयोग
१.	पधेरा, कुवा	१०	जीर्ण अवस्था
२.	इनार		खानेपानी
३.	मूल	६११०	

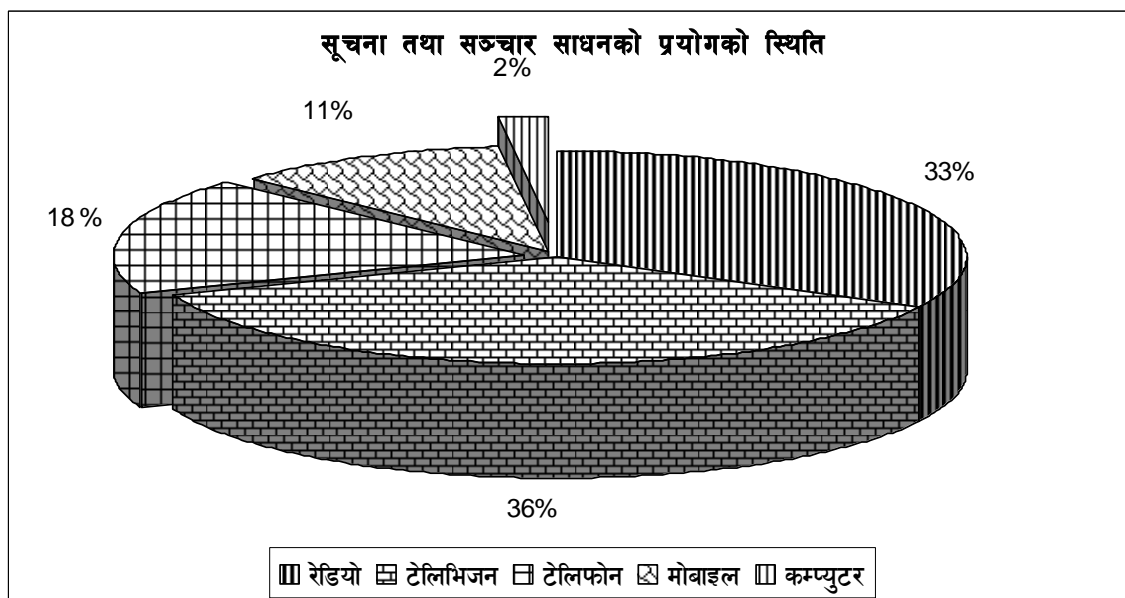
४.१२ इन्धन प्रयोगको आधारमा घरधुरी विवरण

स्रोत वडा	विद्युत	ग्याँस	मट्टितेल	दाउरा	अन्य	जम्मा
१	३	२२	०	४४	०	६९
२	३	१२	०	१०३	०	११८
३	०	०	०	१२८	२	१३०
४	०	५	५	१११	७	१२८
५	०	५	०	१२०	३	१२८
६	०	१५	०	१६१	०	१७६
७	०	४	०	१२०	०	१२४
८	०	५	१	११६	०	१२२
९	२	५७	०	१०३	०	१६२
जम्मा	८	१२५	६	१००६	१२	११५७

यस गा.वि.स.मा रहेका जम्मा ११५७ घरधुरीमध्ये इन्धनको रूपमा सबैभन्दा धेरै ८६.६५ प्रतिशत दाउराको प्रयोग भएको पाइन्छ भने मट्टितेलको प्रयोग ०.५२ प्रतिशत, ग्याँसको प्रयोग १०.८ प्रतिशत, विद्युतको प्रयोग ०.६९ प्रतिशत र अन्य इन्धनको स्रोतको प्रयोग गर्ने १.०४ प्रतिशत घरधुरी सङ्ख्या यस गा.वि.स.मा रहेको छ । यसरी हेर्दा प्रायशः सबै घरधुरीहरूमा दाउराको प्रयोग अत्याधिक देखिन्छ र विद्युतको प्रयोग नगन्य रूपमा रहेको देखिन्छ ।

४.१३ सूचना तथा सञ्चार साधनको प्रयोगको स्थिति

साधन वडा	रेडियो	टेलिभिजन	टेलिफोन	मोबाइल	कम्प्युटर
१	38	42	29	18	0
२	41	47	41	26	9
३	23	24	11	11	1
४	77	85	21	8	1
५	72	77	41	21	2
६	106	104	55	50	10
७	79	79	31	25	7
८	26	41	14	1	0
९	73	95	51	20	0
जम्मा	535	594	294	180	30



माथिको तालिकाबाट यो स्पष्ट हुन्छ की यस गा.वि.स. भित्रका रहेका सूचना तथा सञ्चारका साधनहरू मध्ये सबैभन्दा धेरै प्रयोग टेलिभिजनको र सबैभन्दा कम प्रयोग कम्प्युटरको रहेको देखिन्छ । टेलिभिजनको सङ्ख्या जम्मा ५९४ रहेको छ भने मोबाइलको सङ्ख्या १८० रहेको छ ।

वन, उद्योग र व्यवसाय

परिच्छेद - ५ वन, उद्योग र व्यवसाय

५.१ होटल/रेष्टुरेन्ट विवरण

क्र.सं.	होटल/रेष्टुरेन्टको नाम	वर्ग/श्रेणी	ठेगाना
१.	बाम्बो रिसोर्ट	ग	दधिकोट- ५

५.२ उद्योग धन्दाको विवरण

क्र.सं.	उद्योग धन्दाको नाम	बस्तीको नाम	बडा नं.	कैफियत
१.	एभरेष्ट मेड लि.	दक्षिण बाराही	८	
२.	कार्पेट उद्योग	दक्षिण बाराही	८	

५.३ घरेलु उद्योग

क्र.सं.	घरेलु उद्योगको नाम	संलग्न न्यक्तिको संख्या
१	चिउरा मिल	८
२	चिउरा मिल	४०
३	राइस मिल	१४

५.४ इँटाभट्टाको नाम

क्र.सं.	इँटाभट्टाको नाम	ठेगाना
१.	दक्षिण बाराही इँटाभट्टा	दधिकोट-७

५.५ संभावित खानी र उद्योगहरूको विवरण :

क्र.सं.	खानीको नाम	खानीको किसिम	बडा नं.	बस्ती
१	त्रिवेणी रोडा, दुर्गा उद्योग प्रा.लि.	दुर्गा खानी	२	पात्लेटार

५.६ सामुदायिक वन उपभोक्ता समिति

क्र.सं.	सामुदायिक वनको नाम	क्षेत्रफल (हेक्टर)	अवस्थित ठाउँ
१.	ऐश्वर्य सा.व.उ.स.	1.5	दधिकोट-८, दक्षिणवाराही
२.	पात्ले सा.व.उ.स.	11.5	दधिकोट-२
३.	चमेली सा.व.उ.स.	13	दधिकोट-१ र २
४.	नाङ्गेपाखो सा.व.उ.स.	3	दधिकोट-५
५.	अन्तलिङ्गे सा.व.उ.स.	7	दधिकोट-५
६.	वीरसिङ्गे सा.व.उ.स.	22	दधिकोट-४
कूल जम्मा		58	

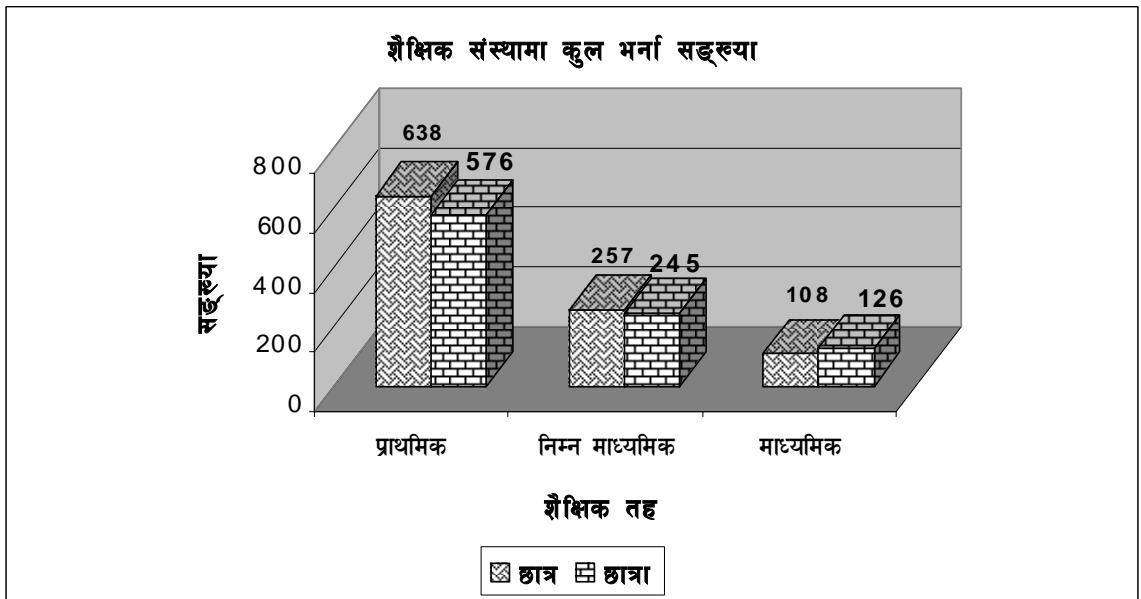
शैक्षिक स्थिति

परिच्छेद - ६ शैक्षिक स्थिति

६.१ शैक्षिक संस्थामा कूल भर्ना सङ्ख्या

क्र.सं	तह	छात्र	छात्रा	जम्मा
१	प्राथमिक	638	576	1214
२	निम्न माध्यमिक	257	245	502
३	माध्यमिक	108	126	234
कूल जम्मा		1003	947	1950

स्रोत : जिल्ला शिक्षा कार्यालय, भक्तपुर, २०६२

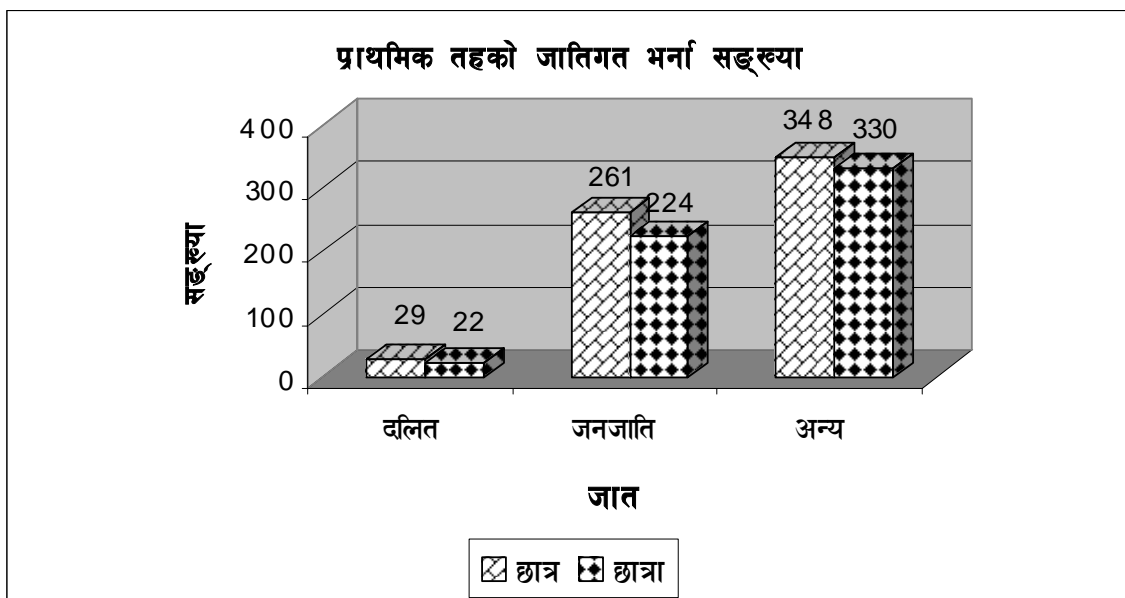


यस गा.वि.स.मा रहेका शैक्षिक संस्थाहरूमा भर्ना सङ्ख्या तुलनात्मक रूपमा प्राथमिक तहमा उच्च रहेको छ भने निम्न माध्यमिक र माध्यमिक तहमा क्रमशः घट्दै गएको छ । कूल भर्ना सङ्ख्यामा छात्र ५१.४४ प्रतिशत र छात्रा ४८.५६ प्रतिशत रहेको छ । छात्र र छात्राको भर्ना दरमा ठूलो अन्तर नभएको देखिन्छ ।

६.२ प्राथमिक तहको जातिगत भर्ना भर्ना दर

छात्र				छात्रा				जम्मा
दलित	जनजाति	अन्य	जम्मा	दलित	जनजाति	अन्य	जम्मा	
29	261	348	638	22	224	330	576	1214

स्रोत : जिल्ला शिक्षा कार्यालय, भक्तपुर, २०६२



६.३ विद्यालयहरुको विवरण

क्र.सं.	विद्यालयको नाम	बडा नं.	कक्षा	किसिम
१.	अरनिको मा.वि.	६	१-१०	सरकारी
२.	कूलमाया नि.मा.वि.	१	१-७	सरकारी
३.	बालचेतन प्रा.वि.	७	१-५	सरकारी
४.	अन्तलि प्रा.वि.	४	१-५	सरकारी
५.	चित्रपुर गणेश प्रा.वि.	८	१-५	सरकारी
६.	रेन्वो मा.वि.	६	१-१०	नीजि
७.	दधिकोट मा.वि.	६	१-१०	नीजि
८.	मोर्डन ईंग्लिस स्कूल	७		नीजि
९.	शंकर इन्टरनेशनल स्कूल	७		नीजि
१०.	शंखधर ईंग्लिस स्कूल	७		नीजि
११.	बुद्धोदय ईंग्लिस स्कूल	३		नीजि

६.४ उच्च शिक्षा अध्ययन गराउने शैक्षिक संस्थाहरुको विवरण

क्र.सं.	उच्च शिक्षा अध्ययन गराउने संस्थाहरुको नाम	बस्तीको नाम	वडा नं.	कैफियत
१.	काठमाण्डौ स्कूल अफ ल	दक्षिण बाराही	८	

स्वास्थ्य स्थिति

परिच्छेद - ७ स्वास्थ्य स्थिति

यस गा.वि.स.को स्वास्थ्य स्थिति हेर्दा समग्रमा सामान्य देखिन्छ । उपचार विधिको प्रयोग गर्ने प्रवृत्ति देखि लिएर त्यहाँका मानिसमा लाग्ने सामान्य रोगको अवस्था तथा दीर्घ रोगको अवस्था एवम् परिवार नियोजनाको साधनको प्रयोग गर्ने सङ्ख्या लगायतका अन्य जनस्वास्थ्यको विवरण तलको तालिकाहरुबाट देखाइएको छ ।

७.१ औषधि पसल र क्लिनिकको विवरण

क्र.सं.	औषधि पसल / क्लिनिकको नाम	बडा नं.	बस्ती
१	एस.पि. क्लिनिक	६	गाम्चा
२	जनता मेडिकल	७	गाम्चा
३	एस.के. फर्मा	८	दक्षिण बाराही
४	शान्ति फर्मा	८	दक्षिण बाराही

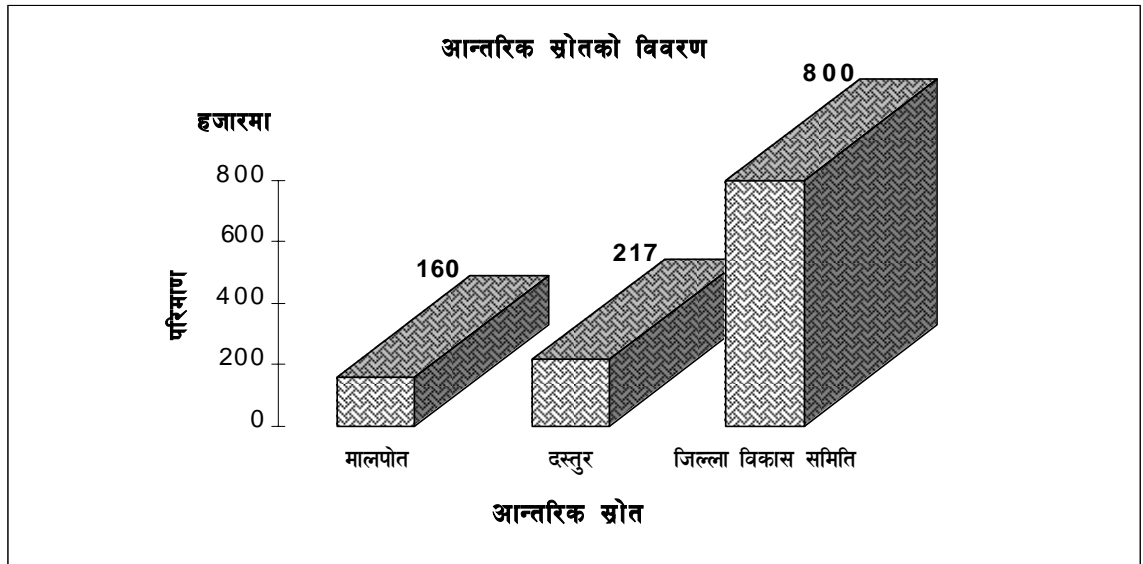
गा.वि.स. को भौतिक अवस्था

परिच्छेद - ट

गा.वि.स. को भौतिक अवस्था

ट.१ गाउँ विकास समितिको आर्थिक स्रोत

क्र.सं.	आन्तरिक स्रोतका शीर्षकहरू	प्राप्त हुने रकम
१.	मालपोत	160,000
२.	दस्तुर	216,500
३.	जिल्ला विकास समिति, भक्तपुर	800,000
कूल जम्मा		1,176,500



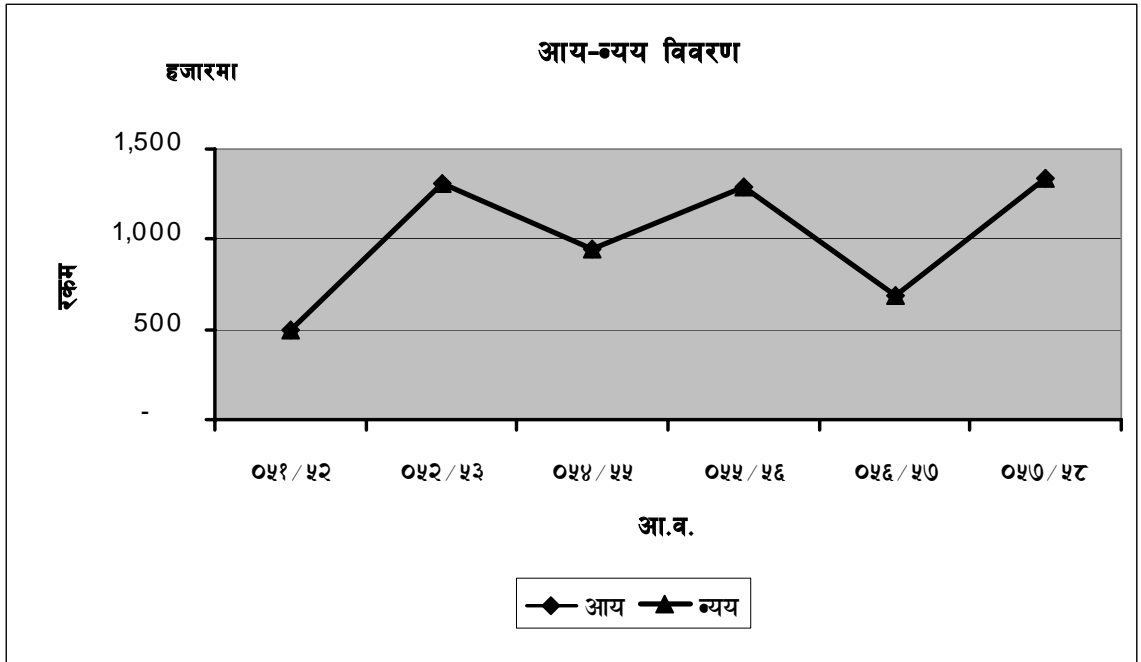
यस गा.वि.स.को प्रमुख आर्थिक स्रोतको रूपमा जिल्ला विकास समितिले दिने अनुदानलाई लिन सकिन्छ । गा.वि.स.को अन्य आयस्रोतको रूपमा मालपोत र दस्तुर पनि देखिन्छ ।

८.२ सेवा केन्द्रहरुको विवरण

क्र.सं.	सेवा केन्द्रहरुका नाम	बडा नं.	बस्ती
१	कृषि सेवा केन्द्र	६	दधिकोट
२	पशुसेवाकेन्द्र	६	दधिकोट
३	प्राथमिक स्वास्थ्य केन्द्र	६	दधिकोट
४	हुलाक	६	दधिकोट
५.	प्राधिकरण नियुज शाखा	६	दधिकोट

८.३ गा.वि.स.को २०५१ देखि ०५७/५८ सम्मको आय-व्यय विवरण:

क्र.सं.	आ.व.	आय	न्यय
१	०५१/५२	४९३८१२२७	४९३८१२२७
२	०५२/५३	१३१२०६५३८	१३१२०६५३८
३	०५३/५४	९४३६०६१२८	९४३६०६१२८
४	०५४/५५	१२८५७९९१४७	१२८५७९९१४७
५	०५५/५६	६८३६८११९२	६८३६८११९२
६	०५६/५७	१३३९८९९१६३	१३३९८९९१६३
७	०५७/५८	१५५१७७८१९२	१५५१७७८१९२



८.४ विगत ३ वर्ष देखिको पञ्जिकरणको विवरण

क्र.सं.	विवरण	गत ३ वर्ष देखिको पञ्जिकरणको संख्या		
		२०६०	२०६१	२०६२
१.	जन्म दर्ता	३६८	२२६	१८६
२.	मृत्यु दर्ता	४७	६७	४६
३.	सम्बन्ध बिच्छेद	०	०	०
४.	बसाईसराई	२१	१२	१४
५.	बिवाह दर्ता	१३६	८८	७५

८.५ जेष्ठ नागरिक तथा एकल महिलाहरुको विवरण

क्र.सं.	विवरण	गत ३ वर्षको जेष्ठ नागरिक तथा एकल महिलाहरुको संख्या		
		२०६०	२०६१	२०६२
१.	जेष्ठ नागरिक		४१	६०
१.१	महिला		१०८	११४
१.२	पुरुष अशक्त		१	२
२.	महिला अशक्त		१	१

८.६ विगत ३ वर्ष देखिको नागरिकता तथा अन्य सिफारिसहरुको विवरण

क्र.सं.	विवरण	गत ३ वर्षको नागरिकता तथा अन्य सिफारिस हरुको संख्या		
		२०६०	२०६१	२०६२
१.	नागरिकता सिफारिस	३७५	२३५	१८३
२.	अन्य			

८.७ जनप्रतिनिधिहरूको विवरण

क्र.सं.	जनप्रतिनिधिहरूको नाम	पद	वडा नं.	कार्य काल
१	स्व. रुद्रबहादुर खड्का		७	
२	स्व. विष्णुबहादुर खड्का		७	
३	श्री इन्द्रबहादुर खड्का		६	
४	श्री लेखनाथ न्यौपाने		६	
५	श्री पूर्णप्रसाद न्यौपाने		६	

८.८ सचिवहरूको विवरण

क्र.सं.	सचिवहरूका नाम	ठेगाना	कार्यावधि
१	हरिशरण पिला श्रेष्ठ	सिरुटार	२०३५-०४५
२	रामकृष्ण शंखदेव	दधिकोट-६	
३	मणिराम के.सी.	का.जि. चावहिल	
४	किरणबहादुर मकाजु	भगौखेल -८	२०५०-१०-४ देखि हालसम्म

८.९ गैह्र सरकारी संस्थाहरूको विवरण

क्र.सं.	गैह्र सहकारीको नाम	ठेगाना
१.	भक्तपुर मिनीबस सेवा समिति	दधिकोट
२.	अनन्त लिंगेश्वर महादेव मन्दिर क्षेत्र सुधार तथा विकास समिति	दधिकोट-४
३.	सहभागितात्मक दीगो विकास केन्द्र	दधिकोट-८
४.	हराभरा सामाजिक सेवा संघ	दधिकोट-४
५.	समाज कल्याण युवा क्लब	दधिकोट-७
६.	दिदीबहिनी संस्था	पाल्लेटार-२

८.१० पार्क/ उद्यानहरूको विवरण

क्र.सं.	पार्क/उद्यानहरूका नाम	किसिम	वडा नं.
१	ऐश्वर्य उद्यान		८
२	कूलमाया भगवती पार्क		१
३	अन्तलिेश्वर पार्क		४

४	तख्खगल पार्क		५
---	--------------	--	---

ट.११ गा.वि.स.को भवन देखि प्रत्येक वडासठमको दुरी

गा.वि.स. रहेको स्थान	बडा नं.	दुई बीचको दुरी
गाम्चा	१	२ कि.मि.
	२	२ कि.मि.
	३	१ कि.मि.
	४	३ कि.मि.
	५	५ कि.मि.
	६	$\frac{१}{२}$ कि.मि.
	७	$\frac{१}{२}$ कि.मि.
	८	$\frac{१}{२}$ कि.मि.
	९	$\frac{१}{२}$ कि.मि.

परिच्छेद - ९

सम्भावना र अवसरहरू

९.१ प्रमुख सम्भावना तथा अवसरहरूको विश्लेषण तालिका

९.१.१ आर्थिक विकास

उपलब्ध अवसरहरू	उपयोगिता	उपयोगिताको विवरण
१. प्रारङ्गारिक खेतीको राम्रो सम्भावना	- न्यवसायिक रूपमा खेती गर्न सकिने	हिउँदे, बर्षे तरकारी, फलफूल र बेमौसमी तरकारी
२. छरिएर रहेका पानीका स्रोतहरूको उपयोग गर्न सके कृषिको उत्पादन र उत्पादकत्व वृद्धि हुने ।	- खानेपानी, सिंचाइ, घरायसी प्रयोग	- फूल बनाउने - वर्षादको पानी जम्मा गर्ने - बोरिङ गरेर पानी तान्ने - पोखरी निर्माण गर्ने - अलैची, चिया जस्ता विरुवाको क्षमता वृद्धि गर्ने खेतीपाती बढाउने । - फोहोरमैलाबाट प्रदुषित खोलानालाको संरक्षण गर्ने
३. उर्वर भूमि रहेकोले कृषिको उत्पादकत्व उच्च रहेको	- तरकारी र खाद्यान्न बालीको न्यवसायिक उत्पादन	- आलु
४. कुरिलो र च्याउको व्यावसायिक खेतीको सम्भावना	- न्यवसायिककरण गर्ने सम्भावना	- च्याउको खेती गर्ने तथा बढाउने - कुरिलाको विकासले थप आय आर्जन हुने - स्थायिनय सिपको प्रयोग हुने ।
५. चिया, सुठो, अर्भिसो, अलौची	- नगदेवालीको रूपमा विकास गर्न सकिने	- आय आर्जन बढ्ने । - भुक्षय रोकथाम हुने । - खाली जमिनको प्रयोग हुने ।

२.१.२ सामाजिक विकास

उपलब्ध अवसरहरू	उपयोगिता	उपयोगिताको विवरण
१. भौगोलिक सुगमता	- पहुँचको दृष्टिले ज्यादै सुगम	- योजना कार्यान्वय सहज हुने । - कार्यक्रम अनुगमन तथा मुल्यांकन र सुपरिवेक्षण गर्न सजिलो हुने
२. राष्ट्रिय अन्तराष्ट्रिय गैरसरकारी संस्थाहरूको सहभागितामा वृद्धि	- सेवा सुविधामा पहुँच - सामाजिक जागरण	- सामाजिक परिचालनमा वृद्धि - स्वास्थ्य स्थितिमा सुधार - सहकारीतामा वृद्धि
३. निःशुल्क तथा अनिवार्य प्राथमिक शिक्षाको सम्भावना	- “सबैका लागि शिक्षा” भन्ने प्रतिवद्धता पूरा हुने	- साक्षरता दरमा वृद्धि - सबैमा प्राथमिक शिक्षाको अवसर प्राप्त हुनु ।

२.१.३ भौतिक पूर्वाधार विकास

उपलब्ध अवसरहरू	उपयोगिता	उपयोगिताको विवरण
१. भौगोलिक विकटता नभएको	- विकास निर्माणको हरेक क्षेत्रमा काम गर्न सजिलो ।	- सडक, टेलिफोन, विद्युत, खानेपानी जस्ता पूर्वाधारको विकास
२. गा.वि.स.मा सडक, विद्युत, खानेपानी र टेलिफोन सेवा पुगेको	- विकासका सम्पूर्ण पूर्वाधारहरूको उपयोग गर्न सकिने ।	- गा.वि.स.मा मोटरबाट पुग्न सकिने - विद्युत टेलिफोन जस्ता सुविधाहरू भएको ।

२.१.४ वन, वातावरण तथा वस्ती विकास

उपलब्ध अवसरहरू	उपयोगिता	उपयोगिताको विवरण
१. भाडीदार वनलाई उत्पादनमुलक वन बनाउने सम्भावना	- उपभोक्ता ब्यवस्थापन क्षमतामा वृद्धि हुने	- उपभोक्ताहरू द्वारा काठको आपूर्तिमा आत्मनिर्भर हुने
२. सामुदायिक वनमा जडीबुटी खेती गर्ने प्रशस्त सम्भावना	- चिराइतो, टिमुर, धसिङगरे, लप्सी, तितेपाती, पिपला	- आय आर्जनको श्रोत

२.१.५ सस्थागत विकास र स्रोत परिचालन

उपलब्ध अवसरहरू	उपयोगिता	उपयोगिताको विवरण
१. स्थानीको दिगो विकासको रणनीति अवलम्बन गर्न सके आन्तरिक स्रोत वृद्धि गर्न सकिने	- स्रोत परिचालन र अभिवृद्धि । - निर्माण ब्यवसाय प्रवर्द्धन	- स्थानीय निकायको आयस्रोत बढ्ने - स्थानीय रोजगारीमा अभिवृद्धि
२. स्रोत, सेवा र सुविधाको पहुँच भएको	- सेवा प्रवाहमा प्रभावकारीता	- जनताले राम्रो सेवा समयमा नै पाउने र प्रतिक्रिया लिई सेवाको प्रभावकारीता बढाउने ।
३. क्षेत्रफल र भौगोलिक बनावटको कारणले नमुना गा.वि.स. रूपमा विकास गर्न सकिने ।	- नमुना गा.वि.स. बन्ने	- सामाजिक र आर्थिक पुर्वाधारको विकास

स्रोत : आवधिक जिल्ला विकास योजना : भक्तपुर, २०५६

गा.वि.स. को सङ्गठनात्मक संरचना

